

EL TURISMO DE NATURALEZA
EN CUBA

El aislamiento geográfico de nuestro archipiélago, la diversidad de suelos, los cambios climáticos, las diferencias altitudinales y la evolución geológica han sido, a través del tiempo, los protagonistas que moldearon nuestra flora y fauna, creando dentro de la rica historia evolutiva de sus especies, un impresionante carnaval de formas y colores.

En el propósito de continuar diversificando y desarrollando el turismo cubano, ECOTUR, receptor líder en la promoción y venta del turismo de naturaleza, tiene el privilegio de presentar en forma de Catálogo: EL TURISMO DE NATURALEZA EN CUBA.

ECOTUR S.A

ECOTUR participa activamente en la promoción y desarrollo del turismo de naturaleza y especializado en Cuba, actuando como agencia de viaje comprometida y responsable, ofreciendo excursiones y programas en diferentes modalidades, que incluyen alojamientos y rutas seleccionados en el presente volumen.

Para la promoción y venta de la cartera de productos, ECOTUR se vale de una estructura compuesta por Oficinas Comerciales situadas en los destinos turísticos del país. Así como Buroes de Ventas en zonas de alta significación para el turismo de naturaleza, y un cuerpo de guías de turismo de alta calificación y profesionalidad.

Vivir Cuba, a través de sus paisajes, su flora, su fauna, su gente, su historia y cultura es una de las maneras más atractivas de conocer la isla.

MODALIDADES TURÍSTICAS

■ ALOJAMIENTOS EN ENTORNOS NATURALES I08I

PINAR DEL RÍO

Hoteles y Villas

Campismos

LA HABANA

ARTEMISA

Hoteles y Villas

MAYABEQUE

Campismos

MATANZAS

Hoteles y Villas

CIENFUEGOS

Hoteles y Villas

Campismos

VILLA CLARA

Hoteles y Villas

SANCTI SPÍRITUS

Hoteles y Villas

CAMAGÜEY

Hoteles y Villas

Campismos

LAS TUNAS

Campismos

HOLGUÍN

Hoteles y Villas

GRANMA

Hoteles y Villas

Campismos

SANTIAGO DE CUBA

Hoteles y Villas

Campismos

GUANTÁNAMO

Hoteles y Villas

ISLA DE LA JUVENTUD

Villas

■ TURISMO RURAL I58I

PINAR DEL RÍO

ARTEMISA

LA HABANA

MATANZAS

VILLA CLARA

SANCTI SPÍRITUS

CIEGO DE ÁVILA

CAMAGÜEY

HOLGUÍN

SANTIAGO DE CUBA

GUANTÁNAMO

MODALIDADES TURÍSTICAS

■ CABALGATAS |88|

PINAR DEL RÍO
SANCTI SPÍRITUS

■ SENDERISMO |96|

PINAR DEL RÍO
MATANZAS
VILLA CLARA
SANCTI SPÍRITUS
GRANMA
CAMAGÜEY
HOLGUÍN
GUANTÁNAMO
ISLA DE LA JUVENTUD

■ OBSERVACIÓN DE AVES |144|

PINAR DEL RÍO
MATANZAS
CIENFUEGOS
VILLA CLARA
SANCTI SPÍRITUS
CIEGO DE ÁVILA
CAMAGÜEY
LAS TUNAS



■ **TREKKING |166|**

SANCTI SPÍRITUS
GRANMA

■ **ZOO CRIADEROS |174|**

PINAR DEL RÍO
MATANZAS
CIEGO DE ÁVILA
CAMAGÜEY
LAS TUNAS
GRANMA
ISLA DE LA JUVENTUD

■ **PESCA DEPORTIVA |180|**

VILLA CLARA
SANCTI SPÍRITUS
CAMAGÜEY
CIEGO DE ÁVILA
GRANMA
LAS TUNAS
MATANZAS

■ **ESPELEOTURISMO |188|**


PINAR DEL RÍO
MATANZAS
SANCTI SPÍRITUS

■ **ESTACIONES CONSERVACIONISTAS |196|**

■ **JARDINES BOTÁNICOS |200|**



ALOJAMIENTOS EN ENTORNOS NATURALES





ALOJAMIENTO EN ENTORNOS NATURALES

Ecotur ofrece alojamientos en Hoteles, Villas, Fincas y Campismos en entornos naturales, donde podrá tener una agradable y tranquila estancia, y disfrutar de comidas típicas de cada lugar con una atención personalizada. Otro de sus atractivos es que el cliente tiene

la posibilidad de interactuar con la naturaleza, realizando diferentes actividades como cabalgatas, recorridos por senderos, paseos en botes y observación de la flora y fauna. Estas instalaciones están ubicadas a lo largo de toda la isla.



[ALOJAMIENTO EN ENTORNOS NATURALES]

EL CASTILLO 01
CAMPISMO VILLA GUAJIMICO 02
VILLA YAGUANABO 03
GUAMÁ 04

(De izquierda a derecha)



hotel horizontes los jazmines



Dirección: Carretera a Viñales km 25,
Viñales, Pinar del Río, Cuba.
Teléfono: +53 (48) 796205
Facilidades: 78 habitaciones
climatizadas con baño privado.

Ubicado en el Valle de Viñales se encuentra el Hotel Los Jazmines en uno de los más hermosos parajes cubanos, declarado Paisaje Cultural de la Humanidad. Ofrece una increíble vista para quienes gustan disfrutar de la naturaleza, para actividades de congresos y sitio ideal para vacaciones en

Familia, Incentivos, Bodas, Lunas de Miel y Circuitos.

Desde su ubicación se disfruta una de las más hermosas vistas del Valle de Viñales. Su entorno hace de esta instalación una excelente estancia.



hotel horizontes la ermita



Dirección: Carretera a La Ermita km 1 ½,
Viñales, Pinar del Río. Cuba.
Teléfono: +53 (48) 796071, 796250, 796092
Facilidades: 62 habitaciones climatizadas
con baño privado, de ellas dos para
discapacitados.



Ubicado en el Valle de Viñales se encuentra el Hotel La Ermita en uno de los más hermosos paisajes cubanos. Es un hotel acogedor y brinda una hermosa visual para quienes gustan de disfrutar de la naturaleza, e igualmente grato para vacaciones en familia, incentivos, bodas, lunas de miel y circuitos.

Cercanos se encuentran: Mural de la Prehistoria, Jardín Botánico de Caridad, Museo Histórico Adela Azcuy, Museo Arqueológico, Palenque de los Cimarrones, Cueva del Indio.



villa horizontes rancho san vicente

★★★★★

Dirección: Carretera a Puerto Esperanza,
Viñales, Pinar del Río, Cuba.

Teléfono: +53 (48) 796201, 796221

Facilidades: 53 habitaciones
climatizadas con baño privado.

Formando parte del Valle de San Vicente, este acogedor hotel está ideado para el disfrute de la naturaleza y mejorar la calidad de vida. Ideal para sus vacaciones en Familia, Incentivos, Bodas, Lunas de Miel y Circuitos.

Desarrolla su gestión en un ambiente natural en el que se funden identidad cultural y tradición, complementadas con el confort, el servicio y calidad que propician el disfrute.



hotel mirador



Dirección: Calle 23 Final, San Diego de los Baños, Los Palacios, Pinar del Río.

Teléfono: +53 (48) 778338

Facilidades: 30 habitaciones climatizadas con baño privado, teléfono, radio y TV satélite. Otras: restaurante, bar, parrillada, piscina, servicios médicos en el Balneario, correo electrónico, caja de seguridad central, alquiler de autos y parqueo.



En el ambiente tranquilo y reconfortante de la Reserva de Biosfera Sierra del Rosario, rodeado de una amplia variedad de flora y fauna locales, se extiende próximo al balneario minero-medicinal de San Diego de los Baños.

Desde el Hotel, el visitante puede acceder a la Cueva de los Portales, al Balneario, al Valle de

Viñales, Soroa, a la ciudad de Pinar del Río y al Complejo Turístico Las Terrazas. Igualmente, los amantes del senderismo y la observación de aves, dispondrán de todas las facilidades para el disfrute de las bellezas paisajísticas de la región, siempre acompañados por guías especializados.

villa cabo de san antonio



Dirección: Cabo de San Antonio, Pinar del Río

Teléfono: +53 (48) 757654 al 58

Facilidades: 16 habitaciones estándar climatizadas, con baño privado, TV satélite, caja de seguridad, minibar y teléfono, restaurante, lavandería, servicios médicos y parqueo privado.



Se encuentra enclavada en la Península de Guanahacabibes, Reserva de la Biosfera en los límites del Parque Nacional del mismo nombre, donde su estancia se convierte en ejercicio del cuerpo y del espíritu.

Muy cerca y al pie de la roca firme, desde la que se alza vigilante el vetusto faro Roncali, podrá disfrutar cada atardecer de una inolvidable puesta de sol en el extremo más occidental de Cuba.





villa aguas claras

Dirección: Ubicado en el área del Valle de Viñales,
Patrimonio Mundial de la Humanidad

Teléfono: +53 (48) 778427

Facilidades: 50 habitaciones dobles, aire
acondicionado, televisión por cable, baño propio, agua
fría y caliente, restaurante, bar, custodia de valores,
teléfono público, alquiler de autos.

Recreación: piscina, río cercano, biblioteca, pista de
baile, sala de juegos, programas de animación turística.



Localizada en la ruta hacia el Valle de Viñales, se encuentra esta hermosa villa turística con modernas y confortables cabañas, en un entorno completamente natural, en el que se pueden escuchar desde el amanecer los cantos de aves endémicas como la bijirita y el sinsonte, y respirar el olor fresco de los pinares que caracterizan y dan nombre a esta región. Villa Aguas Claras bordea en uno de sus límites con una pequeña finca a la que el visitante puede acceder para compartir la vida campestre con los campesinos encargados de

cuidar los animales de esta granja, e incluso dar un paseo a caballo y llegarse al cercano río que da nombre a este espléndido lugar. A solo siete kilómetros de la ciudad de Pinar del Río, se puede visitar la fábrica de ron típica de esta zona: Guayabita del Pinar, o presenciar la elaboración del mejor tabaco del mundo en una de sus célebres fábricas instaladas en esa urbe.



campismo dos hermanas

Dirección: Ubicado en el área del Valle de Viñales, Patrimonio Mundial de la Humanidad.

Teléfono: +53 (48) 793223

Facilidades: 10 Habitaciones dobles, 44 cabañas de hasta 4 personas, aire acondicionado, baño propio, restaurante, bar, teléfono público, piscina, biblioteca.

Actividades: Pista de baile, sala de juegos, programas de animación turística, escalamiento de montañas, excursiones en bicicleta y a caballo, cabalgatas, senderismo.



Dos Hermanas es un sitio donde el visitante descansa en el místico centro de la naturaleza cubana. Situada en el mismo corazón del Valle de Viñales, rodeado de mogotes y profusa vegetación, este sitio será disfrutado a plenitud por quienes deseen admirar los amaneceres y atardeceres más delicados

y soñados de todo el país; vistas únicas conformadas por los tenues rayos del sol que marcan la silueta de los mogotes acompañadas de cantos de aves endémicas de una belleza inusitada en su vestir y su canto.



campismo laguna grande

Dirección: Granja Simón Bolívar, Municipio Sandino, Pinar del Río, Cuba.

Teléfono: +53 (48) 423453

Facilidades: 12 cabañas climatizadas, con baño privado, agua caliente, TV satélite, restaurante, bar, enfermería, sala de juegos y parqueo.



Apartado, pero de fácil acceso, este paraje natural tiene como atractivo esencial, una laguna artificial donde pueden pescarse truchas y otras especies de agua dulce. Observación de aves, paseos en bote, excursiones y juegos pasivos, completan la oferta recreativa para que usted pueda ocupar sanamente el tiempo, descansar, comer a gusto, y degustar cocteles a base de coco.



villa soroa



Dirección: Carretera a Soroa km 8, Candelaria, Artemisa, Cuba.

Teléfono: +53 (48) 523556, 523534, 523512

Facilidades: Dispone de 49 Habitaciones dobles, 1 para discapacitados. Decoradas con un mobiliario funcional y con todas las comodidades. Aire acondicionado, caja de seguridad, teléfono y TV satélite, agua caliente.



Situado en la cordillera de la Sierra del Rosario a unos 8 km al oeste de Candelaria, a una altura de 190 m.s.n.m. en un clima fresco y húmedo por estas condiciones se hace favorable todas las ofertas de naturaleza. Rodeadas de un paisaje único e incomparable, para que su sueño se haga realidad.



hotel las yagrumas



Dirección: Calle 40 y Final Autopista, San Antonio de los Baños, Artemisa, Cuba.

Teléfono: +53 (47) 384460 al 63

Facilidades: 120 habitaciones climatizadas con baño privado y TV satélite. Otras: restaurante buffet, restaurante a la carta, snack bar, sala de fiestas, parrillada, piscina, juegos de mesa, paseos en bote, masaje, correo, tienda, caja de seguridad central, cambio de moneda, parqueo y alquiler de autos.



A solo 22 km de la ciudad de La Habana y en medio de una rica vegetación boscosa, se encuentra este hotel, resguardado por las aguas del río Ariguanabo.

Los amantes del turismo de naturaleza tienen a su alcance el sendero Las Yagrumas, que va

desde el hotel hasta la Cueva de los Corderos, con una longitud de 2 km. Esta es una excelente oportunidad para observar especies como el sinsonte, el zunzún y la palma real.



complejo las terrazas

Dirección: Autopista Habana-Pinar del Río km 52, Candelaria, Artemisa, Cuba.

Teléfono: +53 (7) 2043739, 2046108

Facilidades: El Hotel Moka es la instalación principal del Complejo Las Terrazas, cuenta con 26 habitaciones climatizadas, TV satélite, teléfono, fax, Internet, servicio de habitaciones, restaurante, bar, parrillada, cancha de tenis, atención médica, lavandería.

Cuenta además con 5 habitaciones comunitarias anexas a la capacidad habitacional del Hotel. Están insertadas en la comunidad Las Terrazas donde el visitante puede convivir e intercambiar con los pobladores de la localidad.

El Complejo Las Terrazas es un Proyecto de Desarrollo Rural Sostenible, donde se conjugan 5000 ha de bosques reforestados, una comunidad local de casi 1000 habitantes y un rico patrimonio histórico-natural. A través de los diferentes senderos, el visitante podrá disfrutar de varias actividades especializadas basadas en la interpretación e interrelación con este entorno natural, tales como senderos de observación de

aves, recorridos con diferentes grados de dificultad, visitas a ruinas de cafetales franceses, cabalgatas por caminos de montaña, acampadas en contacto directo con la naturaleza, baños en ríos naturales, entre otros, combinado con una excelente oferta gastronómica.

Los que gustan de emociones extremas, el Complejo las Terrazas le proporciona un encuentro con una espectacular aventura, el "Canopy tour". Este nuevo producto, única instalación en Cuba, le dará la oportunidad de realizar un recorrido descendente por cables de acero, y de percibir desde grandes alturas, el entorno de la comunidad Las Terrazas.



villa los cocos

Dirección: Localizada en la hermosa Playa de Jibacoa, ubicada a 90 km de la Habana y a 50 km de Varadero, el balneario más célebre del país.

Teléfono: +53 (47) 295231

Facilidades: 20 Habitaciones dobles, aire acondicionado, televisión por cable, baño propio, agua fría y caliente.

Habitaciones cuádruples con servicio para minusválidos (2), ventilador, ropa de cama, baño propio adaptado para minusválidos, agua fría y caliente.

Habitaciones séxtuples (40), ventilador, ropa de cama, baño propio. Restaurante, bar,

cafetería teléfono público, sala de video y televisión, centro de Información.

RECREACIÓN: piscina, playa, ascensión de montaña, biblioteca, pista de baile, sala de juegos, programas de animación turística.



batey don pedro



Dirección: Península de Zapata, Matanzas, Cuba.
Teléfono: +53 (45) 912825, 913324
Facilidades: Cuenta con 10 cabañas, incluidas 8
dobles y 2 cuádruples, construidas al estilo de la
típica vivienda campesina de la zona.



Situado en el Parque Turístico Península de Zapata, en un entorno natural, con árboles frutales y de madera preciosa, ideal para el descanso, y para los amantes de la observación de aves y la pesca deportiva.

Muy cerca, el área de Las Salinas y el Hatiguanico, dentro del propio parque con más de 65 especies de aves migratorias, endémicas y autóctonas.



villa playa larga



Dirección: Península de Zapata km 32, Matanzas, Cuba.

Teléfono: +53 (45) 987212

Facilidades: 68 habitaciones climatizadas, de ellas 8 triples y 60 cabañas. Piscina, restaurante.

Ubicado en el entorno natural de la Bahía de Cochinos, muy próximo a los más importantes senderos de observación de aves. Ideal para familias con niños.

Especialmente ubicado para quienes realizan actividades de pesca, buceo, observación de aves y otras actividades que requieren del contacto con la naturaleza.



villa guamá



Dirección: Laguna del Tesoro, Península de Zapata, Matanzas. Cuba.

Teléfono: +53 (45) 915551, 915662

Facilidades: 44 cabañas climatizadas, piscina, restaurante.



En un entorno especial y atractivo, ubicado en la Península de Zapata en medio de la Laguna del Tesoro se encuentra este Hotel con su original arquitectura a través de la cual se puede conocer su historia y tradiciones. Ideal

para el contacto directo con la naturaleza se nos presenta con una gran variedad de flora y fauna, se accede únicamente por vía marítima en una travesía de 20 minutos.



hotel cubanacán playa girón




Dirección: Playa Girón, Ciénaga de Zapata, Matanzas, Cuba.
Teléfono: +53 (45) 984110, 984118

Facilidades: 282 habitaciones, con 42 apartamentos de 1 habitación, 85 de dos y 70 estándar. Bar lobby, restaurante "Caleta Buena", snack bar, bar tropical. Restaurante "Punta Perdís": Sala de fiestas. Tenis de mesa. Animación diurna y nocturna. Dos Piscinas. Alquiler de equipamiento para snorkeling. Alquiler de toallas de piscinas. Facilidades para la práctica del submarinismo y los deportes náuticos. Caminatas.



Ubicado en el Parque Nacional Ciénaga de Zapata, este Hotel es favorable para los amantes del buceo y para las familias con niños. Rodeadas de un paisaje único e incomparable para que su sueño se haga realidad.



hotel canimao



Dirección: Carretera Vía Blanca km 4 1/2,
Reperto Canimar, Matanzas.

Teléfono: +53 (45) 261014

Facilidades: 160 habitaciones climatizadas,
con baño privado y TV satélite. Otras: un
restaurante, bar, parrillada, piscina, juegos de
mesa, tienda, caja de seguridad central, cambio
de moneda, salón de reuniones con capacidad
para 20 personas y parqueo.



Próximo al conocido río Canimar, que se puede navegar o recorrer, se encuentra este hotel, ideal para vivir unas completas vacaciones en un tranquilo y reparador entorno natural.

Desde el hotel se puede visitar la Cueva de Bellamar, sitio de gran interés espeleológico.



villa yaguanabo



Dirección: Carretera a Trinidad km 55, Cienfuegos, Cuba.

Teléfono: +53 (42) 541905

Facilidades: 40 cabañas climatizadas, con baño privado con agua caliente, TV satélite. Otras: un restaurante de cocina criolla e internacional, bar, Ranchón de Playa, sala de juegos y parqueo, servicio de Telefonía, canje de moneda, caja de seguridad.

Acogedora instalación de confortables cabañas, protegidas por una prolífera vegetación. En la villa todo está diseñado para el disfrute de actividades recreativas y culturales.



hotel pasacaballos



Dirección: Carretera a Rancho Luna km 22 ½,
Cienfuegos, Cuba.

Teléfono: +53 (43) 592100

Facilidades: 188 Habitaciones climatizadas, con
baño privado con agua caliente, TV satélite.

Restaurante de cocina criolla e internacional,
bar, piscina, ranchón de piscina, sala de juegos y
parqueo, servicio de telefonía, canje de moneda,
caja de seguridad, enfermería, servicio de masaje.



Enclavada a la entrada de la mayor bahía de
bolsa del país, frente a la fortaleza Nuestra
Señora de Jagua, goza de espléndidas vistas
al mar Caribe así como a toda la bahía
cienfueguera.

OPCIONALES: Recorrido por Bahía, Recorrido
Valle Yaguanabo Arriba, Jardín Botánico,
El Nicho, Delfinario, Visita al Parque
Guanaroca, donde puede observar la mayor
colonia de flamencos rosados.



villa guajimico

Dirección: Carretera a Trinidad km 42,
Cumanayagua, Cienfuegos, Cuba.

Teléfono: +53 (42) 540946 al 48

Facilidades: 54 Habitaciones Cabañas con baño interior, aire acondicionado, TV por cable, teléfono. Restaurante comida internacional, snack bar, alquiler de medios náuticos, piscina, animación, custodia de valores, renta de autos, buceo, kayak, catamarán.

ACTIVIDADES: buceo, observación de aves.



hotel hanabanilla

★★★★★

Dirección: Salto del Hanabanilla, Manicaragua,
Villa Clara, Cuba.

Teléfono: +53 (42) 208461, 201100

Facilidades: 125 habitaciones climatizadas con
baño privado, TV satélite, restaurantes, bar,
parrillada, piscina, tienda y sala de fiestas.



OPCIONALES: Visita a Casa del Campesino,
Almuerzo en Río Negro, Paseos en botes,
Pesca, Senderos.

Situado en una de las riveras del Lago
Hanabanilla, en el corazón del Escambray y
rodeado de montañas de intensa vegetación.

hotel elguea

Teléfono: +53 (42) 686292

Facilidades: Cuenta con un área total edificada de unos 1 250 metros cuadrados posee 99 confortables habitaciones, cabañas y una moderna estación Termal destinadas fundamentalmente al Turismo de "Calidad de Vida". Las habitaciones son climatizadas, con TV satélite, radio, teléfono, caja de seguridad con cargo y baño individual.



Este Balneario de fama internacional se encuentra en la costa norte de Villa Clara, a 11 kilómetros de Corralillo, 100 kilómetros de Varadero, 120 kilómetros de Santa Clara y 180 kilómetros de Ciudad de La Habana. El servicio de Fisioterapia incluye: Gimnasio cerrado con equipos, Ejercicios al aire libre sin equipos, Piscinas termales colectivas con hidromasaje, Tanque de marcha, Bañeras individuales, Ducha horizontal y circular, Duchas jet, Salón

de reposo, Sauna, Fangoterapia método egipcio, Electroterapia, Diatermia, Corriente diadinámica, Ultrasonido terapéutico, Baños galvanicos, Aerosolterapia. Los servicios de medicina natural y tradicional abarcan: Acupuntura, Digitopuntura, Moxibustión, Ventosa, Electroacupuntura, Podología, Fitoterapia y Masajes faciales y corporales.





villa las brujas



Dirección: Cayo Las Brujas, Caibarién, Villa Clara, Cuba.

Teléfono: +53 (42) 350023, 350024, 350199

Facilidades: 24 habitaciones dobles junior suite, climatizadas, baño privado, secadora de pelo, cafetería, TV satélite, teléfono, minibar, caja de seguridad, restaurante, bar, 2 jacuzzis con vista al mar, parqueo privado.



Al centro y norte de Cuba, en la provincia de Villa Clara, en un collar de cayos e islotes sobresale Cayo Las Brujas, con playas vírgenes, fauna singular, y una flora con especies de plantas maderables, ornamentales y medicinales. Un extenso y seguro camino de 48 km sobre el mar, laureado con el Premio Puente de Alcántara a la Mejor Obra Civil Iberoamericana, une a los cayos con tierra

firme, permitiendo mediante sus 46 puentes, el intercambio de agua entre una y otra parte, lo que posibilita el pleno sostenimiento de la biodiversidad. Además, el aeropuerto de Cayo Las Brujas, a donde arriban aeronaves de pequeño y mediano porte, facilita la comunicación con los distintos polos turísticos del país.



villa ma. dolores



Dirección: Carretera de Cienfuegos km 1 ½,
Trinidad, Sancti Spiritus, Cuba.

Teléfono: +53 (41) 996481

Facilidades: 45 habitaciones, 26 bungalows con
mini cocina y 18 estándar. Piscina. Restaurante.



Situado en un entorno completamente natural, esta instalación prestigia la historia y tradiciones rurales de la Villa de la Santísima Trinidad. Disfrutar del contacto directo con la naturaleza, paseos en botes, kayak y bicicletas acuáticas por las márgenes del río Guaurabo; cabalgatas, donde el visitante puede conocer

todos los rincones de esta finca y sus alrededores; observación de aves endémicas de la región; senderismo, son incentivos que regala este hotel, ideal para el disfrute en familia o en grupos.



villa san josé de los lagos

★★★★★

Dirección: Avenida Antonio Gúiteras km 1 1/2, Mayajigua, Yaguajay, Sancti Spiritus, Cuba.
Teléfono: +53 (41) 546108, 546330, 546290
Facilidades: 74 habitaciones climatizadas con baño privado, TV satélite, restaurante, bar, cafetería, piscina, sala de juegos, paseos en botes.
Posee una Piscina termal de aguas minero-medicinales



OPCIONALES: Recorrido al Parque Nacional Caguanes, Visita al Área Protegida Jobo Rosado, Recorrido por el río Jatibonico
Visita al Museo Nacional Camilo Cienfuegos y al Departamento de Arqueología del Parque Nacional Caguanes.

Considerada una de las principales ofertas turísticas de la región espirituaña, la Villa San José del Lago goza de un ambiente natural, placentero y acogedor.



hotel zaza



Dirección: Finca San José km 5½, Lago Zaza, Sancti Spiritus, Cuba.

Teléfono: +53 (41) 325490, 327015

Facilidades: 128 habitaciones climatizadas con baño privado, TV satélite y teléfono.



OTRAS: restaurante de cocina criolla e internacional y otro especializado, cafetería, lobby bar, centro nocturno, piscina para adultos y niños, sala de juegos, tienda, cambio de moneda, parqueo. Facilidades para la pesca de agua dulce y salada. Paseos en lancha por el mayor lago artificial de Cuba. Junto al río y el lago que le dan nombre, y entre las ciudades de Trinidad y Sancti Spíritus, este hotel es ideal para quienes desean practicar la pesca en agua dulce, pues existen en la región condiciones excepcionales para ello.

El Zaza, el mayor lago artificial de Cuba, posee entre el 40 y el 50 % de su área delimitada sólo para la pesca deportiva, aunque también

es posible capturar peces en los lagos Lebrije y La Felicidad, o en los ríos Agabama y Zaza. Durante todo el año, preferiblemente entre los meses de noviembre a abril, truchas de hasta 8 kg atraen a pescadores profesionales y conocedores que apuestan por el regreso.



parque topes de collantes

Dirección: Topes de Collantes, Sancti Spiritus
Teléfono: +53 (42) 540219, 540231

En el ecosistema montañoso Parque Topes de Collantes impresionan las imponentes elevaciones, los amplios valles intramontanos, la exuberancia de la vegetación, el alto endemismo de la flora y la fauna, así como los puros y transparentes ríos y riachuelos que forman pintorescos saltos y pozas naturales. Complementan los atributos

de este paraíso vivo sus pobladores, con costumbres e idiosincrasia típicos de la región. A Topes de Collantes se puede ascender por el Circuito Sur que comunica con las ciudades de Cienfuegos y Trinidad, o también por la Autopista Nacional, desde Varadero o la región oriental del país.

hotel los helechos

★★★★★

Facilidades: 41 Habitaciones dobles, 6 suites, 58 cabañas, climatización, TV satélite, teléfono, Minibar, restaurante buffet y a la carta, lobby bar, piscina climatizada y discoteca.



villa caburní

★★★★★

Facilidades: 29 Residencias, de ellas 28 con 2 habitaciones cada una y una con 4 habitaciones climatizadas, baño privado, TV satélite, Minibar, sala comedor, parqueo privado. Bar, restaurante buffet y a la carta.



hotel florida

★★★★★

Dirección: Carretera Central km 536, Florida, Camagüey, Cuba.

Teléfono: +53 (32) 514670

Facilidades: 74 habitaciones climatizadas con baño privado. Otros: restaurante de cocina internacional, cafetería, bar, piscina, centro nocturno, sala de juegos y caja de seguridad central.



A 39 km de la ciudad de Camagüey, en la vecina ciudad de Florida, el visitante puede optar por jornadas de caza y pesca deportiva, partiendo de esta instalación hotelera hacia el coto de la presa Porvenir. Especies de pluma como patos y palomas, codornices, becasinas y gallinas de Guinea serán un reto para los más avezados cazadores. En el coto se brinda servicios de guías,

congelaciones de especies, licencia, escopetas y cartuchos. Temporadas: (octubre-marzo) patos, palomas, codornices, becasinas y (julio-agosto) torcazas cabeciblancas. Mientras, los canales y esteros de la costa Sur de Florida, donde abundan especies como barrucas, róbalos, sábalos, jureles y cuberas, esperan por un paciente anzuelo. Los pescadores deben traer sus avíos y obtener licencia de pesca.



campismo los cangilones del río máximo

Dirección: Terraplén Las Américas a Caidije km
14, Los Cangilones, Sierra de Cubita, Camagüey,
Cuba.



campismo cerro del caisimú

Dirección: Carretera a Manatí km 18 1/2, poblado El Cerro, Manatí, Las Tunas, Cuba.

Teléfono: +53 (31) 371737, 371307

Facilidades: 38 habitaciones cuádruples y séxtuples, ventilador, baño propio, restaurante, cafetería, teléfono público

RECREACIÓN: piscina, biblioteca, pista de baile, sala de juegos, animación turística, sala de video y televisión

ACTIVIDADES: senderismo, recorrido de ciudad



villa mirador de mayabe

★★★★★

Dirección: Alturas de Mayabe km 8, Holguín, Cuba.

Teléfono: +53 (24) 425498, 422160, 425347


Facilidades: 24 habitaciones climatizadas con baño privado y TV satélite. 2 restaurantes, 3 bares, snack bar, parrillada, piscina, tienda, cambio de moneda, teléfono, caja de seguridad central y parqueo.



En las afueras de la ciudad, en lo alto de una colina, se encuentra el Mirador de Mayabe, un mirador natural por excelencia que permite recrear la vista con el verdor de un hermoso valle, donde existe un personaje muy simpático y popular, el burrito Pancho, mascota del lugar.

Es un sitio privilegiado por la naturaleza,

se erige esta singular instalación rodeada de una hermosa flora y fauna, donde el visitante podrá descubrir una auténtica Finca Campesina para disfrutar de la campiña cubana; además de un restaurante criollo para el deleite de lo mejor de cocina cubana y la armonía del murmullo de las palmas reales con la música de nuestros campos.



villa pinares de mayarí



Dirección: Loma La Mensura, Pinares de Mayarí, Holguín, Cuba.

Teléfono: +53 (24) 503308, 521412

Facilidades: 29 habitaciones, con baño privado, TV satélite, caja de seguridad, minibar, teléfono, piscina, snack bar, restaurante, cafetería, lavandería, gimnasio, canchas de tenis, vólibol y baloncesto, servicios Médicos y Parqueo Privado.



Villa Pinares de Mayarí se encuentra situada a 680 m sobre el nivel del mar y en un entorno privilegiado por la naturaleza que hará de su estancia una experiencia inolvidable.

Numerosas son las opciones para disfrutar del paisaje con excursiones al sendero La Sabina, al Jardín La Plancha y al impresionante salto de El Guayabo.



villa cayo saetía

Dirección: Cayo Saetia, Mayarí, Holguín, Cuba.
Teléfono: +53 (24) 516900, 516901

Facilidades: 12 cabañas climatizadas, con baño privado, TV satélite, minibar, caja de seguridad, teléfono, servicio a habitaciones, restaurante, bar, tienda, lavandería y servicios médicos.



Cayo Saetía constituye un Parque Natural y Marino que le brinda la oportunidad de observar una flora y fauna deslumbrantes. Constituye además uno de los corredores de aves migratorias más concurridos de América. El Parque, con sus 42 km² permite la práctica de ecoturismo: senderismo, turismo de aventura y buceo.

En vehículos especialmente habilitados se realizan fotosafaris para disfrutar de la abundante fauna endémica y exótica introducida. Un mar siempre azul y de transparentes aguas, playas de finas arenas y un paisaje perfectamente conservado esperan por usted.



hotel club amigo marea del portillo



Dirección: Carretera Granma km 12 1/2, Marea del Portillo, Pílon, Granma, Cuba.


Teléfono: +53 (23) 597082, 597008, 597009

Fax: +53 (23) 597080

Facilidades: 270 habitaciones estándar climatizadas, terrazas, baños privados, teléfono, TV satélite.

En su entorno convergen armoniosamente la combinación del mar, con todos sus atributos, y la montaña, dándole una belleza inigualable. Se encuentra ubicado en la costa suroeste de la región oriental de Cuba, en la playa homónima, ofreciendo a los vacacionistas una

agradable estancia, en un ambiente campestre que ofrece seguridad y tranquilidad, ideal para sus vacaciones en Familia, Lunas de Miel, Circuitos, Buceo, actividades vinculadas con la naturaleza, la historia y la cultura.



villa balcón de la sierra



Dirección: Ave. Masó, Providencia, Bartolomé Masó, Cuba.

Teléfono: +53 (23) 565513, 565133, 565535

Facilidades: 21 habitaciones climatizadas con baño privado, teléfono y TV satélite. Otras: restaurante a la carta, cafetería, bar, acuabarril, piscina, tienda, alquiler de autos y parqueo.



Esta acogedora instalación ofrece al visitante unas intensas vacaciones en medio del verdor y la penetrante fragancia de la Sierra Maestra, el macizo montañoso más importante de Cuba. Es una villa típicamente cubana que se distingue por la belleza natural de su entorno e intimidad, posee las condiciones ideales para una temporada en contacto con la naturaleza. Además del necesario descanso

y del disfrute de los deliciosos platos de la cocina criolla, el visitante puede realizar caminatas por los lugares cercanos y hacer caminatas y recorridos para disfrutar de la naturaleza circundante. Además podrá visitar el museo del "Che" en Las Mercedes y por su proximidad al corazón de la Sierra Maestra desde aquí podrá realizar la excursión a la Comandancia General de La Plata y al Pico Turquino.



villa santo domingo

★★★★★

Dirección: Carretera La Plata km 16, Santo Domingo, Granma, Cuba.


Teléfono: +53 (23) 565834

Facilidades: 20 cabañas climatizadas con baño privado y TV satélite, mini bares, teléfono interno y caja de seguridad. Otras: restaurante de cocina criolla a la carta, bar, parrillada, juegos de mesa, sala de video, alquiler de autos.



En el corazón de la Sierra Maestra se alza pintoresca esta villa que dispone de las facilidades necesarias para una agradable estancia. Situada junto al río Yara, desde las cabañas, es posible escuchar el correr de sus aguas y el canto melodiosos de las aves. Desde allí disfrutará de paseos en mulos o a caballos, surcará senderos de valores históricos y naturales, conocerá del cultivo del café, actividad fundamental de la región y podrá participar en los concurridos guateques (fiestas típicas campesinas). Apreciar las tradiciones, modo de vida y costumbres del campesino en las zonas montañosas de Cuba, resultará una experiencia singular. Los visitantes pueden hacer senderismo por las márgenes del río Yara hasta acceder al Pico Real del Turquino, en el Parque Nacional

Turquino (1974 m sobre el nivel del mar), el punto más alto de la geografía cubana, acompañados de guías especializados. Son de interés para incluir en estos recorridos, los senderos Pozo de Lola, Lomo del Espejo, Santo Domingo-Marea del Portillo, Casa Piedra y Santo Domingo-Pico Turquino, el museo Lucas Castillo o realizar una excursión a la Comandancia General de La Plata.



hotel niquero



Dirección: Martí No. 100 esq. a Céspedes,
Niquero, Granma, Cuba.

Teléfono: +53 (23) 592367, 592368

Facilidades: 26 habitaciones climatizadas con
baño privado, TV satélite, radio, teléfono interno.

Otros: restaurante a la carta, bar, tienda y
parqueo.



Situado en la costa Sur de la provincia de Granma, a pocas horas de los destinos turísticos de Holguín y Santiago de Cuba, en esta instalación se respira lo acogedor y pintoresco del poblado de pescadores que le da nombre.

Recinto perfecto para los amantes de la naturaleza. Desde aquí se podrá disfrutar de especiales jornadas al aire libre, descubrir

increíbles rutas por senderos, internarse en cuevas, terrazas marinas y visitar el Parque Nacional Desembarco del Granma. Se destacan entre los senderos: El Guafe (200 m de distancia y dos horas de recorrido) y el espeleológico Morlotte-Fustete (2300 m).



campismo la sierrita

Dirección: Carretera a Santo Domingo km 8,
Bartolomé Masó, Granma, Cuba.

Teléfono: +53 (23) 565584

Fax: +53 (23) 597080

Facilidades: 27 Habitaciones dobles y cuádruples,
baño propio, agua fría y caliente, restaurante,
cafetería.

RECREACIÓN: sala de video y televisión,
biblioteca, pista de baile, sala de juegos,
programas de animación turística, río y
embalse cercano.

ACTIVIDADES: Senderismo y observación de
aves.



villa horizontes el saltón



Dirección: Carretera Filé, Puerto Rico, Tercer Frente, Santiago de Cuba, Cuba.
Teléfono: +53 (22) 566326
Facilidades: 25 habitaciones estándar.



Enclavado en el corazón de la Sierra Maestra, dispone de múltiples posibilidades para disfrutar de la naturaleza. Su nombre se debe al salto de 34 metros que cae en tres refrescantes pocetas, ideal para tomar relajantes baños.

Una vez en el Saltón, se puede disfrutar de un baño en la Cascada, caminata por senderos y entre árboles frutales y plantaciones de café. Almuerzo típico cubano. De modo opcional, se pueden realizar paseos a caballos. Incluye servicios de guía.



hotel gran piedra



Dirección: Carretera de la Gran Piedra km 14,
Santiago de Cuba, Cuba.

Teléfono: +53 (22) 686147

Fax: +53 (23) 597080


Facilidades: 22 habitaciones en cabañas dobles, de ellas 5 bungalows de dos habitaciones, con baño privado, TV satélite, caja de seguridad y minibar. Otras: restaurante a la carta, bar-cafetería y facilidades para la práctica del senderismo, con guías especializados para cuatro senderos señalizados.



Único alojamiento en toda Cuba a la altura de 1 225 metros sobre el nivel del mar y entre las ruinas de antiguas haciendas cafetaleras francesas que florecieron en la zona, hoy declaradas por la UNESCO, Patrimonio Mundial de la Humanidad.

Este agradable motel de montaña es una suerte de paraíso real donde parece haberse detenido el tiempo, con todo su original inventario de helechos gigantes, bosques húmedos y aves raras como el zunzún y la Cartacuba.

Asociado al Parque Nacional Gran Piedra y dentro del Gran Parque Natural Baconao (Reserva Mundial de la Biosfera) debe su nombre a la enorme mole pétreica de unas 63 mil toneladas que corona la alta elevación de la Sierra Maestra, al este de Santiago de Cuba, donde se encuentra el hotel. Esta espectacular atracción natural está considerada la tercera mayor piedra en estado sólido del planeta, según los récords Guinness.



campismo villa caletón blanco

Dirección: Carretera a Caletón Blanco km 30,
Guamá, Santiago de Cuba, Cuba.

Teléfono: +53 (22) 626147, 626436

Facilidades: Habitaciones dobles y cuádruples
(22), aire acondicionado, baño propio, agua fría y
caliente, restaurante, cafetería.

RECREACIÓN: Playa, biblioteca, pista de baile,
sala de video y televisión, sala de juegos,
programas de animación turística, escalada de
montaña.

ACTIVIDADES: Senderismo



villa baracoa

hotel porto santo



Dirección: Carretera al Aeropuerto, Baracoa, Guantánamo, Cuba.

Teléfono: +53 (21) 645106, 645236

Facilidades: 83 habitaciones estándar climatizadas, con baño privado, TV satélite, caja de seguridad y teléfono, Piscina, Snack Bar, Parrillada., Restaurante, Tienda, Servicios Médicos, Renta de Autos y motos, Parqueo Privado.



hotel el castillo



Dirección: Calle Calixto García, Loma El Paraíso, Baracoa, Guantánamo, Cuba.

Teléfono: +53 (21) 645106, 645236

Facilidades: 62 habitaciones estándar climatizadas, con baño privado, TV satélite, caja de seguridad y teléfono, Piscina, Snack bar, Restaurante, Tienda, Servicios médicos, Renta de autos y motos. Parqueo privado.



villa maguana



Dirección: Carretera a Moa km 20, Baracoa, Guantánamo, Cuba.

Teléfono: +53 (21) 645106, 645236

Facilidades: 16 habitaciones estándar climatizadas, con baño privado, TV satélite, caja de seguridad y teléfono, Parrillada, restaurante, bar, parqueo privado.



hostal la habanera



Dirección: Calle Maceo No. 126 esq. Frank País,
Baracoa, Guantánamo, Cuba.

Teléfono: +53 (21) 645273, 645274

Facilidades: 10 habitaciones estándar climatizadas,
con baño privado, TV satélite, teléfono y minibar.
Restaurante. Snack Bar.



hostal 1511



Dirección: Calle Ciro Frías e/ Maceo y Ruber López,
Baracoa, Guantánamo, Cuba.

Teléfono: +53 (21) 645700

Facilidades: 15 habitaciones estándar climatizadas,
con baño privado, TV satélite, caja de seguridad, y
teléfono. Cafetería.



hostal la rusa



Dirección: Calle Máximo Gómez No.161, Baracoa,
Guantánamo, Cuba.

Teléfono: +53 (21) 643011, 645339

Facilidades: 12 habitaciones estándar climatizadas,
con baño privado, TV satélite y teléfono. Restaurante.
Snack Bar.




villa rancho tesoro

Dirección: Carretera a La Fe km 1 1/2, Isla de la Juventud, Cuba.

Teléfono: +53 (46) 323085

Facilidades: 35 Habitaciones dobles climatizadas, televisión por cable, baño privado, agua fría y caliente.



villa isla

Dirección: Carretera a La Fe km 1½, Isla de la Juventud, Cuba.

Teléfono: +53 (46) 323290

Facilidades: 20 Habitaciones dobles climatizadas, televisión por cable, baño privado, agua fría y caliente.




TURISMO RURAL





TURISMO RURAL

Ecotur cuenta una estructura de fincas auténticas, que brinda la posibilidad de disfrutar la naturaleza, observar las actividades propias de estas instalaciones como: cría de animales, agroturismo, paseos a caballos, observación de la flora y fauna, senderos, entre otras.



[TURISMO RURAL]

FINCA ALCONA 01

La Habana

FINCA LA CABAÑA 02

Villa Clara

RANCHO KING 03

Camagüey

RANCHO KING 04

Camagüey

(De izquierda a derecha)



finca la guabina

Dirección: Carretera a Luis Lazo km 9. Limita con el Hoyo de Guamá, Alturas de Pizarro y Presa del Río Guamá, Pinar del Río, Cuba.

Teléfono: +53 (48) 757616

Facilidades: 7 Habitaciones Dobles, 1 Habitación Triple. Electricidad, teléfono, baños compartidos y privados, aire acondicionado, agua caliente y servicio de restaurante.



ACTIVIDADES: Contemplación de la flora y fauna, cabalgatas, rodeos, paseos en bote, senderos, visita a una comunidad rural, visita a cuadra de caballos.
La hacienda está rodeada de una hermosa y tranquila laguna, en un ambiente de suaves

montañas, valles y río. Con una extensión de más de 1000 hectáreas, la agricultura, la ganadería y la cría de caballos como el Pinto Cubano y el Appaloosa son las principales actividades económicas en el rancho.



finca mil cumbres

Dirección: Ubicado en el Área Protegida de Recursos Manejados "Mil Cumbres" en el Municipio La Palma, por Autopista Nacional, Entronque Fierro km 178, Pinar del Río, Cuba.
Teléfono: +53 (48) 796120

Facilidades: 3 Habitaciones Dobles, 1 Habitación Cuádruple, Albergue para 50 PAX. Electricidad, baño compartido y privado, agua caliente y servicio de restaurante.



ACTIVIDADES: contemplación de la flora y fauna, observación de aves y trekking. Este alojamiento rural se encuentra en la zona tectónica facial de Guaniguanico, coincidiendo en ella dos grandes complejos: Sierra del Rosario y la Sierra de los Órganos. Su relieve es altamente variable, estando presentes los 4 tipos (llanuras, depresiones, alturas y montañas). Un elemento importante para el relieve está dado por la presencia de la mayor altura de la parte Occidental del país, el Pan de Guajaibón con 692 m.s.n.m., con gran valor físico geográfico por su génesis.



Cuenta con una diversidad faunística muy elevada. Entre las aves encontramos: Tomeguín del Pinar, Tomeguín de la Tierra, Negrito, Codorniz, Sabanero, Paloma Rabiche y otros. En los mogotes del Parque Nacional La Güira y el Pan de Guajaibón habitan el Zunzún, Tocaroro, Ruiseñor, Carpintero Verde, Cartacuba y otros. En los bosques semidecíduos se encuentra la Cotorra, Ruiseñor, Carpintero Verde, Carpintero Jabao, Zorzal Real, Cernicalo, Gavilán de Monte, Venado, Mayito, Arriero, Chichinguaco, Totí, etc.

finca san vicente

Dirección: Carretera a Puerto Esperanza km
33 1/2, Viñales, Pinar del Río, Cuba.
Teléfono: +53 (48) 796110
Facilidades: 8 bohíos, 1 habitación doble



Confortables bohíos ubicados en el Valle San Vicente dentro de un entorno completamente natural, en un perímetro aproximado de 10 hectáreas con un alto endemismo y paisajes únicos, pueden encontrar las más variadas actividades de la vida campestre. El cliente puede disfrutar de paseos en carretones, visitas a la Casa de Tabaco, recolección de frutales, entre otras ofertas opcionales. Posee

un sendero con áreas para la observación de aves y área de acampada. Se podrá disfrutar de lo más genuino de la cultura campesina local con sus inigualables guateques y canturías. Posee un ranchón principal de construcción rústica en madera y techo de guano y tejas, reproduciendo la arquitectura campesina de los portales así como una casa campesina.



finca el diamante

Dirección: Calle 175 y Final entre 298 y 181.
Arco del Chico, Boyeros, La Habana, Cuba.

Teléfono: +53 (7) 6453147

Facilidades: 4 Habitaciones Dobles, 4
Habitaciones Cuádruples. Electricidad, teléfono,
baños privados, aire acondicionado, agua
caliente y servicio de restaurante.



ACTIVIDADES: contemplación de la flora y
fauna, actividad agroturística.

Muy próximo al Aeropuerto Internacional José
Martí, esta hacienda es ideal para actividades
de despedida de grupos e individuales.

Hermosa finca dedicada a la siembra de flores
y cultivo de fresas cuya producción ecológica
se destina a la elaboración del helado natural
Flamingo, propiedad de la Empresa Flora y
Fauna.



finca charco azul

Dirección: Ubicado en el poblado de Cayajabos, en el municipio Artemisa, a solo 28 km del centro turístico Las Terrazas y 57 km del centro de la capital.

Teléfono: +53 (47) 364629

Facilidades: 10 habitaciones dobles, piscina, electricidad, baños privados, aire acondicionado, agua caliente y servicio de restaurante.




ACTIVIDADES: contemplación de la flora y fauna, cabalgatas y senderos.

A 16 km del Complejo Turístico Las Terrazas, esta finca se dedica a la cría de caballos percherones, belgas y ganado cebú rojo.

Ofrece además senderos a caballo y observación de aves en un entorno apacible e inolvidable.

Ideal para excursiones: cercano a las ruinas del cafetal Angerona y la finca Rancho Azucarero, donde se reproducen los caballos de la raza Pura Sangre Holandesa e Inglesa y se entrenan para actividades deportivas. Se pueden realizar cabalgatas y otras actividades de agroturismo.





finca alcona

Dirección: Carretera Las Guásimas km 33, Managua,
La Habana, Cuba.

Horario: 09:00 - 17:00



ACTIVIDADES: visita guiada por la finca, almuerzo, exhibición de la cría de gallos finos, lidia de Gallos.

Próxima a la ciudad de La Habana está la Finca Alcona donde se cría y reproduce el gallo fino cubano, auténtica tradición del

campesinado cubano. Además de un sabroso almuerzo típico, esta finca sirve de sede a eventos nacionales e internacionales de topes de gallos finos en un ambiente amenizado con música tradicional campesina.



mi hacienda guanabito

Dirección: Carretera Jústiz km 4, Guanabo,
Habana del Este, La Habana, Cuba.
Horario: 10:00 - 18:00



ACTIVIDADES: Almuerzo criollo, paseo en botes, paseo a caballo.

Accesible y cercano, sólo a veinte minutos del centro de la ciudad. Es un lugar privilegiado por la naturaleza y dotado del ambiente acogedor y apacible de la campiña cubana, donde podrá disfrutar del exquisito guarapo, realizar recorrido por la finca en la que apreciará la subida a cocotero, topes de gallos, observación de animales de cría y domésticos,

paseos a caballos, baño en piscina; entre otras opciones.

El atractivo principal es la diversidad paisajística del entorno rural. Cuenta con un afluente del río Guanabo, donde se encuentran varias especies de agua dulce. La flora de este sitio es muy variada, se pueden observar diferentes plantas ornamentales y frutales.



finca la dionisia

Dirección: Ubicada a 5 km de Canimar en tránsito a Varadero, Matanzas, Cuba.
Horario: 09:00 - 17:00



ACTIVIDADES: visita guiada a las ruinas del cafetal, almuerzo, paseos a caballos, monta de toros.

Finca ubicada en los asentamientos de un antiguo cafetal francés del que se conservan aún restos de los barracones y la noria que servía para extraer agua de un pozo.



finca la cabaña

Dirección: Carretera a Remedios km 3½,
Caibarién, Cuba.
Horario: 10:00 - 17:00



En un ambiente campestre el cliente podrá disfrutar de las diferentes rutinas del campesino cubano de la zona; degustar el sabroso Saoco y guarapo elaborado de forma manual, observar aves y animales de corral, visitar a una auténtica casa del campesino, apreciar el escalamiento y desmoche de la palma real por parte de personal especializado y realizar la monta de caballos.

Además, podrá realizar un almuerzo criollo al aire libre amenizado por un conjunto musical y grupo de baile en un guateque campesino,

festejo que se celebra en zonas rurales y en los que se emplea la música campesina de marcada influencia hispánica y canaria, denominado "Fiesta Campesina". Con un servicio a la usanza del guajiro, todo a la mesa en fuentes, elaborado con la maestría de sus cocineros, se presenta al cliente una amplia variedad de platos que harán las delicias del más exigente paladar.



casa guachinango (trinidad)

Dirección: Se encuentra ubicado en la región centro - oeste del Valle de los Ingenios, declarado por la UNESCO "Patrimonio Mundial de la Humanidad" en el año 1988, Trinidad, Sancti Spiritus, Cuba.

Horario: 10:00 - 17:00



ACTIVIDADES: Almuerzo, paseo en botes, paseo a caballos, recorrido por senderos. Su posición en una pequeña altura permite observar variados paisajes como la Sierra de Trinidad y el Pico Potrerillo, las Lomas de Banao y la Serranía de Aracas. La diversidad de planos observables, el cromatismo, la presencia de agua, de

montañas agudas, conjuntamente con la profundidad de la perspectiva, hacen de la Casa de Guachinango un escenario agradable para los paseos y cabalgatas. Podrá disfrutar de un exquisito almuerzo criollo. Podrá realizar paseos y cabalgatas a caballo y disfrutar de la belleza de la zona.



finca jarico

Dirección: Ubicada en La Reserva Ecológica Alturas de Banao en el Municipio Sancti Spiritus a 20 km de la ciudad y 54 km de Trinidad, Cuba.
Teléfono: +53 (41) 554930

Facilidades: 1 habitación doble, 6 habitaciones cuádruples, 1 habitación quintuple. Electricidad, baños compartidos y privados, servicio de restaurante.



ACTIVIDADES: contemplación de la flora y fauna, observación de aves, trekking y paseo en mulo.

En Jarico, se observa una gran biodiversidad de flora y fauna, existen bellos bosques de sombra y helechos arborescentes, aves endémicas y autóctonas, el río Banao ofrece al visitante sus aguas cristalinas y frescas

para disfrute de baño. En una ruta que va bordeando las laderas de la Montaña de Guamuhaya se recrean bellas visuales hasta llegar a la Estación Biológica La Sabina. Se observa durante el recorrido ruinas de antiguas casas de viviendas de pobladores del siglo XIX dedicados a la ganadería.



finca la sabina

Dirección: Ubicada en La Reserva Ecológica Alturas de Banao en el Municipio Sancti Spíritus a 20 km de la ciudad y 54 km de Trinidad, Cuba.

Teléfono: +53 (41) 554930

Facilidades: 4 habitaciones dobles, baños compartidos, servicio de restaurante.



ACTIVIDADES: contemplación de la flora y fauna, observación de aves y trekking. Desde el alojamiento rural La Sabina se realizan actividades de trekking de alta complejidad. Se encuentra ubicado en el centro de la provincia Sancti Spíritus, formando parte de las Montañas de Guamuhaya, a 50 km de Trinidad y a 17 km de la ciudad de Sancti Spíritus. Se observa en el

lugar una gran biodiversidad de flora y fauna, existen bellos bosques de sombra y helechos arborescentes que combinan con el canto de las aves endémicas y autóctonas. El río Banao ofrece al visitante sus aguas cristalinas y frescas para disfrutar de un magnífico baño e igualmente se observa durante el recorrido ruinas de antiguas casas de viviendas de pobladores del siglo XIX dedicados a la ganadería.



finca los álamos

Dirección: Ubicado en Área Protegida de Recursos Manejados Jobo Rosado, Municipio Yaguajay, Sancti Spiritus, Cuba.

Teléfono: +53 (41) 554930

Facilidades: 5 habitaciones dobles. Electricidad, baños compartidos y privados, agua caliente y servicio de restaurante.



El Chalé Los Álamos, ofrece un delicioso almuerzo criollo en el Ranchón El Pelú de Mayajigua, paseos a caballo, baños en el río Jatibonico y senderismo en Rancho Quereite. En el conjunto ecoturístico Río Jatibonico a 28 km de Yaguajay y 88 km de la ciudad de Sancti Spiritus, junto al río Jatibonico

del Norte, se sitúa este alojamiento rural en senderos con un grado medio de dificultad. Se podrá contemplar especies autóctonas de la flora y la fauna, apreciar hermosos visuales de la llanura, la campiña y el bosque de galería en las márgenes del río.



rancho palma

Dirección: Carretera a Bolivia, Morón, Ciego de Ávila,
Cuba.

Horario: 09:00 - 17:00



ACTIVIDADES: Almuerzo criollo, paseos por alrededor de la finca para conocer las costumbres y tradiciones cubanas.

Con características muy naturales y enlazadas a una serie de ofertas que conforman una excursión podrá conocer las costumbres

y tradiciones del lugar en un ambiente campestre y de cubanía. Posee un restaurante criollo donde se oferta comida típicamente cubana.



finca san pedro

Dirección: Ubicada a 5 km de Morón muy próximo a la cocodrilera en la carretera que va hacia la Reserva Ecológica Loma de Cunagua, Ciego de Ávila, Cuba.
Horario: 09:00 - 17:00



ACTIVIDADES: visita guiada por la finca, almuerzo, paseo a caballo, paseo en coches, observación de animales de corral.



finca sitio la güira

Dirección: Carretera a Cayo Guillermo km 7, Cayo
Coco, Ciego de Ávila, Cuba.
Teléfono: +53 (33) 301208
Facilidades: 4 bohíos.



Privilegiado por la naturaleza y dotado de un ambiente apacible y acogedor se presenta para su disfrute la Finca Sitio La Güira. Con su entorno natural ha sido diseñada para recrear la historia y modo de vida de los antiguos pobladores de Cayo Coco y sus tradiciones culturales.

Este espacio natural les tiene reservado lo típico de la cultura campesina, monta de

caballos, espectáculo de animales domésticos, cabalgatas por el lugar y práctica del senderismo, para los amantes de nuestra flora y fauna, que desean disfrutar de la paz y tranquilidad de sus noches y el hermoso amanecer dentro de la campiña cubana.



finca la belén

Dirección: Ubicada en el Área Protegida de Recursos Manejados Sierra del Chorrillo, a 54 km del centro de Camagüey en Sierra de Najasa, Cuba.

Teléfono: +53 (32) 243693

Facilidades: 10 habitaciones dobles, piscina, electricidad, teléfono, baños privados, aire acondicionado, agua caliente y servicio de restaurante.



ACTIVIDADES: contemplación de la flora y fauna, observación de aves y paseo a caballo.

El alojamiento rural La Belén se halla en el centro del municipio de Najasa, Provincia de Camagüey, en la Zona centro-oriental de la Isla de Cuba.

Cuenta con una extensión de alrededor de 4300 hectáreas, de las cuales unas 4000 están bajo régimen de conservación, mientras que el resto se utiliza para el desarrollo de patios genéticamente finos de ganado vacuno de las razas Santa Gertrudis y Cebú, y equino, razas Morgan y Criolla.

El área posee importantes valores geológicos,

geomorfológicos, espeleológicos, florísticos, faunísticos, paisajísticos, y sociológicos e histórico-culturales que justifica plenamente la categoría de APRM.

El cliente podrá disfrutar de las siguientes actividades:

Exhibición de sementales equinos.

Paseo ecuestre por el sendero Santa Gertrudis disfrutando de la presencia de antílopes en vida libre, así como de ejemplares de ganado Santa Gertrudis y otros animales.

Visita a la Cueva de Gaspar Najasa (dentro del Sendero Santa Gertrudis)

Recorrido por un bosque que constituye la segunda reserva de madera dura del país.

Observación de aves



rancho king

Dirección: Carretera Camagüey - Santa Lucía km
37, Camagüey, Cuba.
Horario: 09:00 - 16:00



ACTIVIDADES: Almuerzo, rodeo, observación de animales de corral, paseo a caballo por alrededores de la finca, juegos campesinos (tiro de argollas, carreras de saco, fuerza con soga, enlace de cabeza de vaca, dominó, cubilete).

Para los amantes de la naturaleza y el campo, específicamente para los seguidores del rodeo y la equitación, esta es la oportunidad de aprovechar al máximo todas las bondades de una finca campesina ideal para el esparcimiento y el ocio. Apreciar las

habilidades de los monteras y demostrar las propias guiando las riendas de un caballo. Se complementan con un sabroso guateque campesino que acompaña al amigo inseparable de estas fiestas, el majestuoso cerdo asado en púa.

Se realiza un Rodeo con exhibición de caballos entrenados, derribo de terneros, ordeño de vacas, coleo, lazo doble y monta de toros así como la corrida de cintas.

Rancho King es una finca turística que cuenta con 88 capacidades en su Restaurante-Bar.





finca alcalá

Dirección: Ubicada a 55 km de la ciudad de Holguín y a 65 del polo turístico Guardalavaca, Báguanos, Holguín, Cuba.
Horario: 09:00 - 17:00



ACTIVIDADES: visita guiada por la finca, almuerzo, paseo a caballo.
En la finca ALCALÁ se visita un área habitada por una familia campesina, donde se observa el proceso de producción del gustoso café cubano, se observa además la presencia de diferentes animales domésticos, plantaciones

de frutas, tubérculos y otras plantas, disfrutándose de un delicioso buffet de frutas de estación. Culmina la excursión con un almuerzo criollo con cerdo asado en púa.



fiesta guajira

Dirección: Carretera a Baconao km 14, Santiago de Cuba, Cuba.
Horario: 09:00 - 17:00



ACTIVIDADES: "Almuerzo criollo, paseos a caballo alrededor de la finca para conocer las costumbres y tradiciones cubanas, explicación del desarrollo del gallo de lidia en Cuba y visitas a la valla de gallos. Previa reserva, se brinda servicio de cena. Se encuentra ubicada en el Gran Parque Baconao. Cuenta con varias instalaciones gastronómicas, pista de rodeo, valla de gallos y senderos para la observación de la flora y la fauna del lugar."



finca giros

Dirección: Poblado Dos Palmas, Carretera de El Cobre,
Municipio Santiago de Cuba, Cuba.
Horario: 09:00 - 17:00

ACTIVIDADES: "Finca dedicada a la cría y desarrollo del caballo Quarter Horse y a la conservación de los patios de gallos criollos de lidia. Visita guiada por la finca, almuerzo criollo, visita a la gallera, exhibición de

caballos y de doma de sementales, monta de caballo y contemplación de la fauna exótica: antílope negro y venado coliblanco."



finca el porvenir

Dirección: Carretera de Baconao km 21, Santiago de Cuba, Cuba.
Horario: 08:00 - 17:00



ACTIVIDADES: Almuerzo criollo, paseos por alrededor de la finca para conocer las costumbres y tradiciones cubanas. Previa reserva, se brinda servicio de cena. La Finca "El Porvenir" se encuentra ubicada en el Gran Parque Baconao, aproximadamente a 25 kilómetros de la Ciudad de Santiago de Cuba y a un kilómetro de la carretera principal del mencionado parque, específicamente enclavada en una hondonada en las márgenes del Río Firmeza, que nace en el macizo montañoso de La Gran Piedra. Está rodeada de una agreste y abundante vegetación. La instalación cuenta con un área de restauración, una piscina, un Acubar en el centro de la piscina, un bar, un área para elaborar los alimentos (cocina), una parrilla de carbón y un hornillo para asar cerdo en púa.



Estas dos últimas áreas de elaboración están a la vista del cliente.

Los dos salones que componen el restaurante, con una capacidad instalada para 62 clientes, están al aire libre, bajo la apacible sombra de árboles frutales y ornamentales, que se distinguen por su frescura y que hacen muy agradable la estancia.

La piscina natural, con una capacidad de embalse de 900 metros cúbicos de agua y una profundidad máxima de 1.80 m, tiene como característica principal el modo de circulación del agua; el río entra por la parte superior y sale por la parte más baja, lográndose una recirculación por gravedad, además de la transparencia y frescura de sus aguas. Se podrán realizar paseos a caballos y caminatas por las márgenes del río con guía de la zona.

finca la esperanza

Dirección: Carretera a Moa km 9, s/n, Puente el Barro,
Baracoa, Guantánamo, Cuba.

Teléfono: +53 (21) 643627

Facilidades: 4 Habitaciones cuádruples, hamaquero
para 20 PAX. Electricidad, baños compartidos, servicio
de restaurante, contemplación de la flora y fauna.

ACTIVIDADES: paseos a través de la plantación
de cacao, paseos en botes con tiempo de baño
en el río Toa, el más caudaloso del país.





CABALGATAS





CABALGATAS

ECOTUR, S.A. Ofrece a los que prefieren cabalgar, recorridos guiados por senderos, donde podrá disfrutar la belleza excepcional del paisaje y contemplar la variedad de su flora y su fauna.

Luego de la asignación de los caballos, se realiza una cabalgata de familiarización por la

finca La Guabina y a partir de este momento, se inicia un recorrido por escenarios excepcionales donde se mezclan la naturaleza inigualable con la conservación del entorno y la acción del hombre en las labores agrícolas, en especial el cultivo del tabaco. Cabalgata por el Valle de Viñales, el exponente más destacado

de los valles cársicos de la mayor de Las Antillas, rodeado de esas singulares elevaciones de cimas redondeadas y formas atípicas llamadas mogotes.

REQUERIMIENTO: Ropa y calzado adecuado para montar.



CABALGATAS

PINAR DEL RÍO

Cabalgando hacia cuevas y
montañas.

Cabalgando hacia la prehistoria.
Cabalgando hacia las pizarras
del sur.

Cabalgando entre ríos y pinares.



cabalgata por el mural de la prehistoria

Dirección: Carretera al Moncada km 5, Viñales, Pinar del Río, Cuba.

Horario: 10:00 - 17:00

La oferta comienza con un recibimiento que incluye cóctel de bienvenida y una explicación del Mural con todos sus valores, continuando con el inicio del recorrido a caballo con guía, el cual cuenta con tres paradas paisajísticas y la posibilidad de apreciar la biodiversidad del entorno en una ruta dentro de las áreas del Parque Nacional Viñales. Cuenta esta oferta con dos variantes, una con medio recorrido

(4000 m c/ un picnic) hasta la carretera del Moncada, donde el ómnibus recogerá a los clientes y otra con recorrido completo (8500 m c/ almuerzo en el Mural de la Prehistoria) y luego se retorna al punto de partida.

Cabalgata c/ Picnic: Duración: 1 ½ hora

Cabalgata c/ Almuerzo: Duración: 3 horas.





área de manejo "guanayara", trinidad

Duración del recorrido: 2 ½ horas

Longitud del sendero: 3 km


Capacidad de carga máxima: 20 PAX

Complejidad: Media

Sendero Ecuestre El Palmito: bienvenida con frutas y jugos naturales. Explicación en el Ranchón de la actividad y su complejidad. Inicio de la cabalgata por la vereda que conduce a las primeras elevaciones del macizo Guamuhaya hasta alcanzar una altitud de 140 m. Se puede divisar un valle intramontano, el contraste entre la montaña y el mar, y sembrados de pastoreo para animales de

cría. La abundante vegetación de bosque semidecidual con palmas de Yuraguano caracteriza el entorno de esta actividad. Breve parada de descanso en el salto de agua del río Guanayara y regreso al ranchón. Se incluye cascos de protección para montar y una botella de agua.





SENDERISMO





SENDERISMO

ECOTUR S.A. Ofrece a los amantes de la naturaleza caminatas guiadas por senderos en Parques Naturales y Áreas Protegidas de excepcional belleza. Durante todo el trayecto el visitante podrá observar el alto grado de endemismo y variedad de la flora y la fauna.



SENDERISMO

CAMINO AL CAIMITO 01

Pinar del Río

LA MONTAÑA POR DENTRO 02

Villa Clara

SANTA GERTRUDIS 03

Camagüey

EL GUAJE

Granma

(De izquierda a derecha)



área protegida de recursos manejados (mil cumbres)

Duración del recorrido: 2 ½ h
Longitud del sendero: 1 km
Capacidad de carga máxima: 12 PAX
Complejidad: Baja

MÁS ALLÁ DE LAS ESPINAS: Ubicado en el Municipio La Palma, es el único sendero existente en una formación de cuabal (matorral xeromorfo) sobre la altiplanicie de la Sierra de Cajalbana, caracterizado por

más de un 60% de endemismo local, como el majestuoso Árbol Plus (nombre científico). En la fauna el endemismo es de un 100% destacándose una de las ranas más pequeñas del mundo: *Eleutherodactylus limbatus*.



área protegida de recursos manejados (mil cumbres)

Duración del recorrido: 1 ½ h
Longitud del sendero: 800 m
Capacidad de carga máxima: 15 PAX
Complejidad: Media

REGRESO AL JURÁSICO: Ubicado en el Municipio La Palma, la ruta pasa por la comunidad de San Juan de Sagua, donde el visitante conocerá las costumbres campesinas, las formas tradicionales de moler los granos, el pilón tradicional, el molino de piedras y secadero de café, visitará la finca de un campesino dedicada al cultivo de café y plátano ubicada junto al río San Marcos,

continuando viaje se adentra en un bosque semideciduo hasta llegar a un lugar, donde se encuentran las plantas más antiguas del planeta, La Palma Corcho *Mycrocycas calocoma*, creciendo sobre la formación geológica más antigua de Cuba, además se observan paisajes únicos como el del Pan de Guajaibón.




área protegida de recursos manejados (mil cumbres)

Duración del recorrido: 5 h
Longitud del sendero: 16 km
Capacidad de carga máxima: 12 PAX
Complejidad: Media

CAMINO AL CAIMITO: Salida de la región de Mil Cumbres hacia una comunidad campesina para compartir con sus pobladores. Recorrido por un camino hacia El Coto, continuación por un bosque de pino clonal macho de

alturas entre 25 y 30 m. Traslado hasta El Burén en transporte rural. En la zona se visita el orquideario de especies silvestres. Retorno a Mil Cumbres.



parque nacional, paisaje cultural de la humanidad (valle de viñales)

finca san vicente

Dirección: Carretera a Puerto Esperanza km 36,
Viñales, Pinar del Río, Cuba.

Horario: 10:00 - 16:00

Duración del recorrido: 2 h

Longitud del sendero: 1.8 km

Capacidad de carga máxima: 12 PAX

Complejidad: Medio - Bajo

En el entorno de la Finca San Vicente se encuentra localizado el Sendero, donde los principales atractivos son: diversidad ornitológica, florística, paisajística y altos niveles de endemismo, incluso locales, contando con 5 paradas en el recorrido. Su área de influencia es de 3 a 5 m. Esta oferta, puede ser comercializada tanto para senderistas convencionales como para

el turismo especializado de observadores de aves, puesto que posee dentro de sus potenciales ornitológicos 7 especies de aves endémicas y 9 subespecies endémicas, entre lo más relevante.



parque nacional, paisaje cultural de la humanidad (valle de viñales)

Duración del recorrido: 4 h
Longitud del sendero: 8 km
Capacidad de carga máxima: 20 PAX
Complejidad: Media

ENTRE VALLES Y MONTAÑAS: El recorrido partirá del Museo Adela Azcuy de donde será necesario el traslado a 6 km por la carretera en dirección a El Moncada hasta el lugar conocido como La Loma del Fortín (punto de interés didáctico), donde se puede ver desde el oeste una parte del Valle de Viñales.

El recorrido se realiza a pie, una primera parte de unos 400 m aproximadamente dentro de la vegetación propia de la formación de los mogotes hasta encontrar una pequeña colina y posteriormente al llamado Hoyo de los Negros, con toda una leyenda de la existencia en este lugar de familias negras africanas. Otras de las visibles muestras de valores naturales: flora endémica dentro de la que encontramos el Ceibón *Bombacopsis cubensis*, el Guanito de la Sierra *Thrinax punctulata*, la Yagruma *Cecropia schreberiana*, el Roble Caimán *Ekmanianthe actynophylla* y la Palma Barrigona de la Sierra *Goussia princeps* entre otras. Los representantes de la fauna que más abundan son las aves, por ejemplo la Cartacuba *Todus multicolor*, el Negrito *Melophyrra nigra*, el Tomeguín del Pinar *Tiaris canora*, el Tomeguín de la Tierra *Tiaris olivacea*, el Arriero *Saurothera merlini merlini*, el Zorzal Gato *Turdus plumbeus* y la Chillina

Teretistris fernandinae y otros.

Al finalizar el recorrido tendrá la oportunidad de visitar la casa de un campesino donde conocerá su forma de vida, lo cual incluye no solo sus costumbres y tradiciones sino también sus utensilios de trabajo, medios de transportación y subsistencia. Además podrá degustar un delicioso café criollo y conocer del proceso de fabricación manual de los afamados puros cubanos.



parque nacional, paisaje cultural de la humanidad (valle de viñales)

Duración del recorrido: 4 h
Longitud del sendero: 10 km
Capacidad de carga máxima: 10 PAX
Complejidad: Media



POR EL CORAZÓN DEL VALLE: Se parte del Museo Municipal "Adela Azcuy", dando un panorama del entorno urbano alrededor de la Plaza y la arquitectura vernácula del entorno, así como la Palma Corcho *Microcycas calocoma*, Monumento Nacional, continuando a través de la calle Salvador Cisneros. Se continúa por la calle Adela Azcuy (norte) y nos adentramos en el Valle de Viñales por caminos vecinales comenzando a ver las principales plantaciones del valle: plátano, café, malanga, maíz, yuca, tabaco, etc.

El recorrido continúa por un camino vecinal que bordea el mogote El Valle y a corta distancia del mismo. Desde este camino se puede observar el curioso relieve cársico del mogote y algunos representantes de la flora endémica que crece sobre el mismo, por ejemplo el Ceibón *Bombacopsis cubensis*, el Guanito de la Sierra *Thrinax morrisii*, la Yagruma *Cecropia schreberiana*, el Roble Caimán *Ekmanianthe actynophylla* y la Palma Barrigona de la Sierra *Gaussia princeps*. De la fauna lo más abundante son las aves, entre las que se destacan la Cartacuba *Todus multicolor*, el Negrito *Melophyrra nigra*, el Tomeguín del Pinar *Tiaris canora*, el Tomeguín de la Tierra *Tiaris olivacea*, el

Arriero *Saurothera merlini merlini*, el Zorzal Gato *Turdus plumbeus* y la Chillina *Teretistris fernandinae* y otros. Es común ver mariposas a ambos lados del recorrido, en particular al norte de este mogote.

Al llegar al Mural de la Prehistoria, se pasa por el pequeño arroyuelo intermitente conocido como Itabo.

El regreso es por las veredas que corren paralelas a la carretera que conducen a El Palmar, en las afueras de Viñales, llegando nuevamente al núcleo urbano, donde finaliza el recorrido.


parque nacional, paisaje cultural de la humanidad (valle de viñales)

Duración del recorrido: 4 h
Longitud del sendero: 12 km
Capacidad de carga máxima: 10 PAX
Complejidad: Baja

DE VALLE EN VALLE: Se inicia el recorrido en el Museo Municipal en Viñales, ubicado en Salvador Cisneros No. 115. En su inicio se explica de toda la arquitectura del poblado de Viñales, sus orígenes y evolución. Al salir del poblado se va mostrando los códigos de la arquitectura rural, la singular tradición en el cultivo del tabaco de sol, de los cultivos de subsistencia como: malanga, maíz y yuca, así como los medios de trabajo dentro de los que se encuentra: el arado americano, el criollo, la rastra y el pilón, además de las características de la flora y la fauna que pueblan el lugar, entre las que se encuentran: la Palma Real *Roystonea regia*, el Copey *Clusia rosea*, los Encinos *Quercus oleoides* ssp. *Sagraeana*, la Guásima *Guasuma ulmifolia*, la Majagua *Hibiscus elatus*, el Peralejo *Birsonima crassifolia*, el Jagüey *Ficus* ssp. *diversas*, el Piñón Florido *Gliciridia sepium* y el Almácigo *Bursera simaruba*. Además, de árboles frutales como: Café *Coffea arabica*, Mango *Mangifera indica*, Guayaba *Psidium guajaba*, así como también aves: la Cartacuba *Todus multicolor*, el Negrito *Melopyrrha nigra*, el Tomeguín del Pinar *Tiaris canora*, Tomeguín de la Tierra *Tiaris olivacea*, el Arriero *Saurothera merlini* y otros, incluida la fauna doméstica, se

continúa por el Valle del Silencio, mostrando la morfología que cualifica las diferentes unidades de paisaje.

Se atraviesa un pequeño bosque semidecidual, llegando a un descampado desde donde se observa toda la sierra Ancón-San Vicente y la línea del mar en la costa norte. Se desciende aún más y se llega desde las colinas al área de las piscinas del hotel Rancho San Vicente por la parte posterior de las cabañas, junto a los locales de las aguas minero-medicinales y de masajes especializados, donde finaliza el recorrido.



parque nacional, paisaje cultural de la humanidad (valle de viñales)

Duración del recorrido: 1½ h
Longitud del sendero: 4 km
Capacidad de carga máxima: 20 PAX
Complejidad: Baja

DEL MIRADOR AL VALLE: El recorrido partirá del mirador de "Los Jazmines" donde se explicará de forma detallada cómo surgió la fama del Valle de Viñales en el mundo, explicación que es recibida precisamente en el lugar donde se encuentra ubicado el busto de Domingo Ramos Enrique (conocido como El Pintor del Valle).

Se comienza el descenso por la ladera de las Alturas de Pizarras donde se encuentra ubicado el hotel "Los Jazmines", haciendo la descripción de las plantas que se encuentran en esta zona como por ejemplo el Encino *Quercus oeloides ssp. sagraeana* y los Pinos *Pinus caribaea* y *P. tropicales*, así como otras plantas características de este tipo de formación.

Se toman veredas que cruzan el Valle y que cruzan cerca de un pequeño mogote, desde donde se pueden ser observadas representantes de su flora endémica, por ejemplo el Ceibón *Bombacopsis cubensis*, el Guanito de la Sierra *Thrinax punctulata*, la Yagruma *Cecropia schreberiana*, el Roble Caimán *Ekmanianthe actynophylla* y la Palma Barrigona de la Sierra *Gaussia princeps* entre otras. Durante el recorrido es frecuente ver o escuchar aves, entre las que se destacan

la Cartacuba *Todus multicolor*, el Negrito *Melopyrrha nigra*, el Tomeguín del Pinar *Tiaris canora*, el Tomeguín de la Tierra *Tiaris olivacea*, el Arriero *Saurothera merlini merlini*, el Zorzal Gato *Turdus plumbeus* y la Chillina *Peretistris fernandinae* y otros.

Al finalizar el recorrido se visita la casa de un campesino en las afueras de Viñales, donde conocerá su forma de vida, sus costumbres y tradiciones sus utensilios de trabajo, medios de transportación y subsistencia. Además podrá degustar un delicioso café criollo y conocer del proceso de fabricación manual de los afamados puros cubanos.



parque nacional, paisaje cultural de la humanidad (valle de viñales)

Duración del recorrido: 2 h
 Longitud del sendero: 2.5 km
 Capacidad de carga máxima: 10 PAX
 Complejidad: Baja

DE LA MANO DEL GUAJIRO: Se parte de un punto localizado en la carretera que une al núcleo urbano de Viñales y el Moncada, en la zona de Sitio del Infierno, a 7 km del poblado, siguiendo un camino vecinal conocido como "de Herminio", bordeando la casa de un campesino se va mostrando los códigos de la arquitectura rural, la singular tradición en el cultivo del tabaco de sol, el resto de los cultivos de subsistencia como: malanga, maíz y yuca, así como los medios de trabajo dentro de los que se encuentra: el arado americano, el criollo, la rastra y el pilón, además de las características de la flora y la fauna que pueblan el lugar, entre las que se encuentran: la Palma Real *Roystonea regia*, Copey *Clusia rosea*, Encinos *Quercus cubano*, Guásima *Guasuma ulmifolia*, Majagua *Hibiscus elatus*, Peralejo *Birsonima spp*, Jaguey *Byrsonima spp*, Piñón Florido *Gliricidia sepium*, Almácigo *Bursera simaruba*, entre otros, árboles frutales como: Café *Coffea arabica*, Mango *Mangifera indica*, Guayaba *Psidum guajaba*, etc., así como también la Cartacuba *Todus multicolor*, Negrito *Melopyrrha nigra*, Tomeguín del Pinar *Tiaris canora*, Tomeguín de la tierra *Tiaris olivacea*, el Arriero *Saurothera merlin* y otros, incluida la fauna doméstica.



parque nacional, paisaje cultural de la humanidad (valle de viñales)

Duración del recorrido: 3 h
Longitud del sendero: 5 km
Capacidad de carga máxima: 20 PAX
Complejidad: Baja




MARAVILLAS DE VIÑALES Interesante recorrido que atraviesa una singular zona de Carso en ruina donde se manifiestan diversos fenómenos geológicos propios de este tipo de relieve. Se pueden observar las maravillas de un bosque con su espectacular fósil viviente *Microcycas calocoma*, (Palma corcho), además de otras especies endémicas de la flora y de la fauna local donde sobresalen especies carismáticas como la Macromisca, hormiga de color brillante, la *Zachrysis guanensis*, mayor molusco terrestre de Cuba, así como especies de aves de bellos colores como el Ave Nacional, (Tocororo) y la Cartacuba.

parque nacional, paisaje cultural de la humanidad (valle de viñales)

Duración del recorrido: 3 h
Longitud del sendero: 5 km
Capacidad de carga máxima: 15 PAX
Complejidad: Baja

SENDERO SAN VICENTE-ANCÓN. Atractivo recorrido entre dos formaciones rocosas que bordean los fértiles valles de San Vicente y Ancón conectados entre sí a través de una cueva de origen fluvial. En esta caminata se pueden observar parte de los valores de la flora y la fauna local, así como disfrutar de hermosas vistas que brindan escenarios donde la naturaleza y el hombre conviven en armonía.



parque nacional, paisaje cultural de la humanidad (valle de viñales)

finca la guabina

Duración del recorrido: 4 h
Longitud del sendero: 8 km
Capacidad de carga máxima: 10 PAX
Complejidad: Media

MIRADOR DE GUAMÁ: Saliendo desde la Guabina en dirección al puente colgante por un camino vecinal se observa valores atractivos de la flora de este área como Ceiba *Ceiba pentadra*, el *Encino Quercus oleoides*, Caoba, Algarrobo, Guásima, plantas acuáticas debido a la cercanía de este sendero a la presa del río Guamá. En su fauna se puede encontrar gran cantidad de aves de

diferentes especies como es el Frailecillo Silbador, Guanabá, Gallinuela, Patos, Garza Azul, Tocatoro, Cartacuba, Paloma Rabiche, Negritos, entre otras. El mayor atractivo es el valor paisajístico que posee hay una vista general de toda el área que abarca La Guabina.



reserva florística manejada sabanalamar

Duración del recorrido: 2 h
 Longitud del sendero: 3 km
 Capacidad de carga máxima: 10 PAX
 Complejidad: Baja

SENDERO SOBRE LAS ARENAS BLANCAS:
 Ubicado en Sabanalamar, en un área de bosque natural de 5600 hectáreas, a 5 km del poblado de Sábalo en el Municipio de Guane, este sendero es a través de un bosque de arenas blancas, típico de la llanura occidental de Pinar del Río. Existe en la zona un 30 % de endemismo en la flora, caracterizada por endémicos locales como la Palma Barrigona *Colpothrinax wrightii* el Hipericum y la Plinea, la diversa vegetación que se encuentra por debajo del bosque así como la flora acuática

en las diferentes lagunas de agua dulce. La fauna es muy diversa. Entre las aves encontramos la Cartacuba *Todus multicolor*, el tocororo *Priotelus temnurus*, el Tomeguín *Tiaris olivacea*, el Toti *Dives atrovioleaceus*, el Arriero *Sauthera merlini*, el Cernicalo *Falco sparverius*, el Sijú Cotunto *Gymnoglaux lawrencii* y otras especies de aves migratorias que se observan según la temporada.



paisaje natural protegido varahicacos, varadero

Duración del recorrido: 30 min
Longitud del sendero: 25 m
Capacidad de carga máxima: PAX
Complejidad: Baja

Duración del recorrido: 1 h
Longitud del sendero: 75 m
Capacidad de carga máxima: PAX
Complejidad: Baja

Duración del recorrido: 15 min
Longitud del sendero: 15 m
Capacidad de carga máxima: PAX
Complejidad: Baja

CUEVA AMBROSIO: Entre luces y sombras puedes sentir lejanos tiempos desde el fondo del mar. Hoy bajo un bosque siempre verde sobreviven plantas, animales y las primitivas pinturas de los primeros habitantes de la región, junto al vivo relato de sus herederos, en una de las cuevas más jóvenes de Cuba.

MUSULMANES: Sobre roca y raíces encuentras historias entrelazadas a plantas y animales típicos de un bosque siempre verde y pequeñas cuevas. Un escenario ideal para aves del norte y del sur en sus migraciones y para compartir tu amor por la vida en diversas condiciones.

VISITA A SITIO EL PATRIARCA: Un cactus gigante, testigo vivo de nuestra historia natural y cultural. El árbol más antiguo de Cuba.

área protegida de recursos manejados (hanabanilla)

Duración del recorrido: 1 hora y 50 min que se dividen de la siguiente forma: Traslado en barco desde el hotel al inicio de la ruta: 25 minutos.

Duración del recorrido del sendero: 1 h.

Traslado en barco desde el final de la ruta al hotel: 25 min

Longitud del sendero: 930 m

Capacidad de carga máxima: 10 PAX

Complejidad: Media

EL MIRADOR: Ubicado en La Hanabanilla, Municipio Manicaragua. Durante el trayecto el visitante puede contemplar las bellezas del paisaje. Este sendero se encuentra en un bosque donde resaltan ejemplares de árboles frondosos de importancia ecológica y/o económica como el jagüey (Ficus sp.), la ceiba (Ceiba pentandra), el Cuajani (Laurocerasus myrtifolia), la ayúa (Xanthoxilum

martinsenso), entre otros, abundan además numerosas plantas epifitas que brindan al lugar una belleza singular. Los últimos 90 metros en el ascenso a la máxima altura transcurren a través de una zona abierta, lográndose visuales de extraordinaria belleza. El sendero concluye en el Centro Turístico Río Negro, sitio de original arquitectura.




área protegida de recursos manejados (hanabanilla)

Duración del recorrido: 3:20 h
Longitud del sendero: 3.4 km
Capacidad de carga máxima: 10 PAX
Complejidad: Baja

LA RIVERA: Traslado en barco desde el Hotel Hanabanilla el traslado en barco hasta el inicio de la ruta. En el primer sector de la ruta se transita por bosques húmedos, asociados a arroyos con sembrados de café en algunos sectores. Se observan grandes árboles como el Algarrobo, la Guásima, el Cuajani, etc. Abundan las mariposas, curujeyes y otras epífitas. Las facilidades de la ruta, lo agradable

del microclima y el compartir con la familia campesina son sus principales atractivos. La ruta concluye en el centro turístico Río Negro, sitio de arquitectura singular.




área protegida de recursos manejados (hanabanilla)

Duración del recorrido: 9:35 h
Longitud del sendero: 10 km
Capacidad de carga máxima: 10 PAX
Complejidad: Alta

LA MONTAÑA POR DENTRO: Traslado en barco desde el Hotel Hanabanilla hasta el inicio de la ruta. Se realiza totalmente caminando aunque el tramo del campamento al poblado El Nicho puede hacerse en transporte automotor, como bien dice su nombre recorre la montaña por dentro, comenzando con la contemplación de un bello salto de agua asociado a las estaciones de verano y primavera. Continúa por riberas de arroyos, antiguos caminos

empedrados, pendientes más o menos fuertes y simas, entre otros accidentes de relieve, interpretando los valores de biodiversidad de la montaña, se disfruta de la compañía de lagartos, mariposas moluscos aves, etc. Se logran hermosas visuales del macizo montañoso, concluyendo la ruta en el poblado de la montaña en el Nicho que como bien dice su nombre es el nicho de bellos paisajes, riqueza natural, cultural y social.



paisaje natural protegido topes de collantes

Duración del recorrido: 30 min
Longitud del sendero: 1.2 Km
Capacidad de carga máxima: 20 PAX
Complejidad: Baja

LA ALFOMBRA MÁGICA: Se encuentra ubicado en el Parque Codina a 7 km del Centro de Topes de Collantes.



paisaje natural protegido topes de collantes

Duración del recorrido: 2 h
Longitud del sendero: 2.5 km
Capacidad de carga máxima: 20 PAX
Complejidad: Media

CENTINELAS DEL RÍO MELODIOSO: Se encuentra ubicado en el Parque Guayanara a 15 km del centro de Topes de Collantes, lo llevará a descubrir el alto nivel de endemismo de la flora y la fauna de la zona, así como los accidentes geográficos del río y la majestuosidad del Salto del Rocío.



paisaje natural protegido topes de collantes

Duración del recorrido: 30 min
Longitud del sendero: 1,2 km
Capacidad de carga máxima: 20 PAX
Complejidad: Alto

CABURNÍ: forma parte del Parque Topes de Collantes, resulta el más popular y de mayor visitación por el turismo libre. Su principal atractivo es el Salto Caburní el cual brinda una combinación entre el río el relieve y la vegetación resumido en un encuadre natural aún no superado en atractivo por ningún paisaje en el macizo montañoso Guamuhaya.



paisaje natural protegido topes de collantes

Duración del recorrido: 30 min
Longitud del sendero: 1.2 km
Capacidad de carga máxima: 20 PAX
Complejidad: Media

REINO DE LAS AGUAS: Se encuentra en el Parque El Nicho se encuentra a 30 km del Centro de Topes de Collantes, y a sólo 2 km del Embalse Hanabanilla. El río y su abrupto relieve forman varias cascadas que corren en forma escalonada e impresionante.





paisaje natural protegido topes de collantes

Duración del recorrido: 2 ½ h
Longitud del sendero: 3.6 km
Capacidad de carga máxima: 20 PAX
Complejidad: Bajo

HUELLAS DE LA HISTORIA: Ubicado en el Parque El Cubano a solo 5 km de la Ciudad de Trinidad, combina la naturaleza con la historia. En sus lindes persisten estructuras arqueológicas coloniales de siglo XIX que constituyen testimonios y expresión de la historia azucarera y de expansión colonial. Además puentes colgantes sobre transparentes ríos y riachuelos. Una ruta bien

diseñada le conducirán al bellissimo Salto del Javira. También podrán realizar cabalgatas, observación de aves y acampadas.




paisaje natural protegido topes de collantes

Duración del recorrido: 1 h
Longitud del sendero: 300 m
Capacidad de carga máxima: 20 PAX
Complejidad: Bajo

JARDÍN DE GIGANTES: forma parte del Parque Topes de Collantes, muy cerca del Restaurante la Represa y del conjunto turístico formado por la Casa del Café y la Plaza de las Memorias, se encuentra este jardín de variedades de café. Excelente propuesta para conocer más de 150 especies de diferentes regiones del mundo plantadas desde el año 1939, junto al pequeño jardín botánico

corre el río Vegas Grandes quien le otorga al lugar varios espejos de agua producto del ingenio del hombre que en otras épocas fuera utilizado como balneario de la localidad.




reserva ecológica alturas de banao

Duración del recorrido: 3 ½ h
Longitud del sendero: 5.4 km
Capacidad de carga máxima: 10 PAX
Complejidad: Alto

BANAO-SABINA: Se encuentra ubicado en el centro de la provincia Sancti Spiritus, formando parte de las Montañas de Guamuhaya, a 50 km de Trinidad y a 17 km de la ciudad de Sancti Spíritus, del total de kilómetros del recorrido 4 ½ se realizan en mulo y los restantes se pueden realizar a pie. Comenzando en la Reserva Ecológica de Jarico, en el trayecto se observa una gran biodiversidad de flora y fauna, existen

bosques de sombra y helechos arborescentes, aves endémicas y autóctonas, el río Banao ofrece al visitante sus aguas cristalinas y frescas para disfrute de baño. Esta ruta va bordeando las laderas de la Montaña de Guamuhaya, donde se observan bellas visuales hasta llegar a la Estación Biológica La Sabina. Durante el recorrido están las ruinas de antiguas casas de viviendas de pobladores del siglo XIX dedicados a la ganadería.



área protegida de recursos manejados jobo rosado

Duración del recorrido: 1 h
 Longitud del sendero: 6 km
 Capacidad de carga máxima: 15 PAX
 Complejidad: Medio

CUEVA DE VALDÉS / SOLAPA DE GENARO / VEREDA DE MARÍA GOYA: Se encuentran ubicados en el norte de la provincia Sancti Spíritus, formando parte de la Sierra de Meneses y Cueto en el Área Protegida de Recursos Manejados Jobo Rosado. A 76 km de Santa María, 125 km de Cayo Coco, 150 km de Trinidad y a 50 km de la ciudad de Sancti Spíritus. Comienzan en la zona de Uso Público del Área Protegida de Jobo Rosado. En el trayecto se observa una gran biodiversidad de

flora y fauna, el típico bosque semidecídulo, accidentes cársicos y en los arroyos gran cantidad de formaciones secundarias por acumulación del carbonato de calcio. Durante el recorrido se conoce la vinculación con la historia por haber sido utilizados estos caminos por Máximo Gómez en la Guerra de Independencia y por Camilo Cienfuegos al formar el frente norte de Las Villas. Todo el recorrido se realiza a pie.



parque nacional caguanes

Tipo: Recorrido Náutico

Especialidades: observación de paisajes marinos y costeros, segmentos de costa arenosa, acantilados, flora, fauna y avifauna marinas.

Extensión: 11 millas náuticas


Tiempo de duración: 4 h

Dificultad: Baja

Capacidad máxima: 16 PAX

RECORRIDO NÁUTICO LOS CAYOS DE PIEDRA: Consiste en un recorrido en barco por el área marina del Parque Nacional Caguanes donde los visitantes podrán apreciar las bellezas naturales del mismo. Los visitantes llegarán a Playa Vitoria procedentes de la Villa de San José del Lago donde serán recibidos en el Centro de Visitante para brindarles la información general del Parque y en particular sobre el tour o recorridos por hacer. Se partirá desde el muelle en dos embarcaciones con capacidad para 8 personas con el equipamiento y facilidades necesarias. El recorrido partirá desde playa Vitoria bojeando los cayos a partir de Cayo Fábrica,

Cayo Cueva, Cayo Ají Grande, Aji Chico donde podrán apreciar los valores que la naturaleza ha proporcionado para el disfrute visual, como es el caso de la Cueva de los Barcos, playas y ensenadas además de la riqueza paisajística, florística y faunística. En cada uno de estos puntos recibirán las explicaciones del guía. En todo el trayecto es posible la observación de grandes cantidades de aves marinas.







área protegida de recursos manejados sierra del chorillo

Duración del recorrido: 2 ½ h
 Longitud del Sendero: 4.5 km
 Capacidad de carga máxima: 15 PAX
 Complejidad: Baja

SANTA GERTRUDIS: Sendero de gran belleza que se puede realizar a caballo, dentro del cual se encuentra un bosques semidecíduos, fundamentalmente poblado por el árbol llamado Yaya aunque existen otras especies como la Ceiba, cedro, almácigo, y el jagüey. Dentro del recorrido se atraviesa una pradera donde se observan diversas especies de palmas guana, palma real y la palma de Najasa (*Cocotrinax amocicata*), endémico

local de gran belleza que solo crece sobre roca caliza.


Entre la fauna que se puede observar el visitante se encuentran: aves como la Cartacuba, el tocororo, el catey, el carpintero verde y la cotorra, todas de gran colorido, fauna exótica como el venado coliblanco, cebras, ankoles, antílope negro, etc. otro atractivo del lugar es la cueva de Gaspar Najasa, de especial interés para espeleólogos.



parque nacional la mensura

Duración del recorrido: 1:45 h
Longitud del sendero: 1.2 km
Capacidad de carga máxima: 20 PAX
Complejidad: Media


SALTO DEL GUAYABO: Ubicado en el Parque Nacional La Mensura del municipio Pinares de Mayarí. Salto de agua con más de 140 m de altura en el oriente cubano, caracterizado por maravillosos paisajes, rico por su flora y fauna en un estado de conservación inigualables. Al llegar al Salto del Guayabo se visita el mirador desde donde se observa una vista impresionante del lugar y se explican las características, flora y fauna de la zona.



parque nacional turquino

Duración del recorrido: 2 h
Longitud del sendero: 2 km
Capacidad de carga máxima: 12 PAX
Complejidad: Media

EL GUAFE: En este sendero el visitante podrá estar en contacto con la naturaleza y observar restos de las comunidades aborígenes precolombinas que habitaron este lugar. Con modalidad arqueología, cultura e historia, al culminar el recorrido se dirigen a Cabo Cruz, comunidad de pescadores que atesora elementos de la época colonial como es el Faro Vargas y la Casona del Farero.



parque nacional turquino

Duración del recorrido: 2 h
 Longitud del sendero: 2 km
 Capacidad de carga máxima: 10 PAX
 Complejidad: Media



MORLOTTE - FUSTETE: Este sendero está concebido con facilidades como escaleras, pasamanos, pasillos, pasarelas para descanso y ascensos a los niveles de terraza que alcanzan entre 15 y 20 metros de altos así como puntos de observación, donde se puede apreciar el paisaje típico de terraza. En esta ruta encontramos la Cueva del Fustete la de mayor longitud de la región con 5 km de galerías, la cual fue antiguo cauce de aguas subterráneas antes del ascenso de las terrazas por lo que es fácil observar formaciones

secundarias típicas de cavernas (estalagmitas, estalactitas, mantos, etc.) Continuando el sendero se llega a su punto culminante El Hoyo de Morlotte, cavidad formada por procesos mixtos de dolinas de corrosión y desplome con una profundidad de 77 metros y 75 metros de diámetro, alrededor de esta impresionante formación habita el *Ligus vittatus*, molusco endémico local de gran belleza. Durante todo el trayecto el visitante podrá observar el alto endemismo y variedad de la flora y la fauna.




parque nacional turquino

Duración del recorrido: 2 h
 Longitud del sendero: 1.3 km
 Capacidad de carga máxima: 10 PAX
 Complejidad: Media

EL SAMUEL: En este sendero el visitante tiene la posibilidad de apreciar los valores geomorfológicos del sitio como: diente de perro virgen, diaclasias, dolinas, cuevas. El punto culminante de este sendero es La Cueva Espelunca que se abre a partir del borde de un farallón a unos 100 m sobre el nivel del mar en el segundo nivel de las terrazas marinas en la zona del pesquero de Agua Fina cerca de la Ensenada del Real. Excelente mirador natural

con hermosa visual al mar Caribe y el bosque virgen del Real. Existe un sector de la cueva que es laberíntica que permitió primero a los aborígenes y más tarde a las comunidades locales de espiritistas efectuar sus ceremonias religiosas.



parque nacional turquino

Duración del recorrido: 2 h
Longitud del sendero: 7 km
Capacidad de carga máxima: 10 PAX
Complejidad: Media

SALTO DEL RÍO CILANTRO: El trayecto comienza a caballo o en jeep hasta llegar 100 m antes de Rancho Portillo, el último tramo hasta la cascada solo puede realizarse a pie. Durante la primera parte del trayecto por camino vecinal se disfruta del paisaje característico de la Sierra Maestra, apreciándose caseríos, bohíos típicos y árboles frutales. En tránsito hasta Rancho Portillo se observa la presencia de manantiales de

aguas termales convertidas en pozos con temperaturas que oscilan entre 32 y 42 grados. Visita a casa de un campesino de la zona donde se observan muchas de las costumbres y tradiciones del campesino cubano. Tiempo de baño en cascada Rancho Portillo, en sus alrededores se observa una abundante vegetación con árboles maderables y frutales.



parque nacional turquino

Duración del recorrido: 2 h
 Longitud del sendero: 7 km
 Capacidad de carga máxima: 10 PAX
 Complejidad: Media

SALTO DEL GUAYABITO: Comienza en el poblado de Mota Dos, donde el cliente aborda los caballos y toman el camino paralelo al río Motas. Presencia de paredes verticales, formas erosivas fluviales, meandros, pozas, con la flora y fauna características de este relieve. Al cabo de una hora de cabalgata se arriba a la comunidad del Guayabito, realizando una parada en casa de un campesino donde se descansa y se degusta un auténtico café criollo, fruta fresca, agua. Se continúa el

recorrido siguiendo el cauce del río. Durante el trayecto se interactúa con los pobladores de la zona y conociendo su forma de vida y costumbres. Al llegar al salto del río que constituye el final del recorrido el visitante podrá disfrutar de piscinas naturales creadas por la obra de la naturaleza con escarpes de más de 50 m de paredes verticales cubiertas de cactus, agaves, helechos, orquídeas y curujeyes.



elemento natural destacado yunque-quiviján-duaba

Duración del recorrido: 5 h
Longitud del sendero: 10 km
Capacidad de carga máxima: 20 PAX
Complejidad: Alta



EL YUNQUE: Este sendero alcanza una altura de 575 m sobre el nivel del mar. Existe una excelente representación de la Flora y la Fauna de Cuba, incluso se pueden apreciar endémicos locales. De las aves existentes, se pueden apreciar los Zunzuncillos, la Cartacuba, el Tocooro y las Cotorras. En la cima de la montaña se contempla un excelente paisaje destacándose la ciudad de Baracoa, las Desembocaduras de los ríos Duaba y Toa, así como las montañas del Parque Nacional "Alejandro de Humboldt". De los árboles maderables podemos apreciar: los Cedros, la Majagua, la Ceiba

y el Ocuje. El cultivo del Cacao, constituye dentro de la historia y cultura de Baracoa, el mayor exponente de esta fruta en el país, el café es también una planta con buena representación en el territorio. Los reptiles más representativos, La culebra ciega, el jubo y el maja negro. Los lagartos también son parte importante en el área, se destacan: el marrón y el chipoyo. Los moluscos como las Polymitas con bellos colores son los más representativos. Uno muy importante lo constituye el Mancaperro o mil Pies con colores muy vivos, el cual es posible apreciarlo durante todo el recorrido.



área protegida yunque-quiviján-duaba

Duración del recorrido: 4 h
 Longitud del sendero: 7 km
 Capacidad de carga máxima: 20 PAX
 Complejidad: Media

JUNCAL – RENCONTRA: El sendero inicia en el poblado La Rencontra a lo largo un camino de fácil acceso rodeado de plantaciones de coco, café, y plátano en las márgenes del Río Duaba. Luego nos encontramos con una flora exuberante donde se destacan la Pomarrosa, el Yagrumo, la Palma Real, el Piñón Florido, el Jobo, la Majagua y variados árboles frutales, como el Mango, el Naranja, la Mandarina y otros. La zona también es poseedora de una


fauna de gran belleza y colorido entre cuyas especies se destacan el Pájaro Carpintero, el Toco-ro-ro, el Zorzal, el Zonzún, el Chipoyo o Saltacocote, el Jubo, el Majá de Santamaría, la Jutía y varias especies de palomas silvestres. Magníficas vistas del paisaje desde donde se puede observar de muy cerca el Yunque de Baracoa, parte de la costa y la montaña conocida como la Bella Durmiente.



senderos en baracoa

Duración del recorrido: 4 h
Longitud del sendero: 5 km
Capacidad de carga máxima: 20 PAX
Complejidad: Media

MATA CAJUAJO: Agradable marcha bordeando las montañas disfrutando de la belleza de la vegetación con plantaciones a ambos lados del camino hasta llegar a la bahía para luego encontrar la playa Cajuajo, una de las más hermosas de la región. Atravesando bosques siempre verdes se observan especies de árboles como quiebra hacha, ácana, un ocuje centenario y aves de diversos tipos, Tocooro, Cotorra, Cao, Ruiseñor y Cartacuba.



parque nacional alejandra de humboldt

Duración del recorrido: 4 h
 Longitud del sendero: 5 km
 Capacidad de carga máxima: 20 PAX
 Complejidad: Media

EL Balcón de Iberia: Este sendero se encuentra en las áreas del Parque Nacional "Alejandro de Humboldt". Inicia en el primer paso del río Santa María que conduce hasta Nuevo Mundo, luego se transita por una zona llana de aproximadamente 1.5 Km rodeada de una vegetación rica en frutales, naranjas, mandarinas, mangos, abundantes cocoteros, árboles maderables y plantas medicinales. En una segunda etapa se inicia el ascenso a una de las elevaciones más importantes del municipio, el Monte de Iberia, con una altura de 740 m sobre el nivel del mar donde se puede apreciar el típico bosque de pluvisilva submontana con notables especies de maderas preciosas como la Majagua,

Caoba, Cedro, Najesi y árboles de madera duras como, el Ocuje Colorado, Jiquí, Maboá e Incienso. Se puede observar aves tales como el Toco-ro-ro, Zun-zún, Cartacuba, Ruiseñor Cotorras, etc. Durante el recorrido se puede observar el nacimiento del río Santa María, salto de agua de más de 25 m de altura, descansar a la sombra del bosque y disfrutar de un reconfortante baño en la cascada "El Majá".



parque nacional alejandro de humboldt

Duración del recorrido: 3 h
Longitud del sendero: 2 km
Capacidad de carga máxima: 10 PAX
Complejidad: Baja

Duración del recorrido: 3 h
Longitud del sendero: 3 km
Capacidad de carga máxima: 20 PAX
Complejidad: Media

BAHÍA DE TACO: Recorrido acuático en bote de remos o motor eléctrico, se parte de un atracadero situado en el centro de la bahía de Taco. Al inicio del trayecto se interactúa con la vegetación de manglar, donde como algo exclusivo aparece un pequeño cayo formado por tobas vulcanógeno - sedimentarias, que caprichosamente se han mantenido al paso de los años, sirviendo de base a un suelo donde se desarrolla una formación vegetal con plantas de hojas duras y quebradizas. El paseo bordeando la bahía ofrece el panorama de una costa interna cubana con esteros,

que sirven de vía de acceso para visualizar formas del relieve cársico así como refugio importante de especies de aves marina. Interés faunístico La bahía sirve de abrigo al único mamífero herbívoro marino viviente en Cuba, El Manatí. Pueden distinguirse además asociados a los troncos de los mangles, numerosas colonias de ostiones. Se puede disfrutar también el parloteo de cotorras, y el canto de un gran número de aves como carpinteros, negritos, gaviotas y otras aves que anidan en determinadas épocas del año. Tiempo de baño.

EL RECREO: Durante el primer kilómetro se escala una pequeña elevación atravesando un bosque de pinos Cubensis en estado natural, se observa al descubierto el suelo (ferrítico rojo) más difundido en la región mostrando la presencia de alto contenido de hierro, se recorre por un valle intramontano con características paisajísticas particulares (Ecotono entre pinar y pluvisilva) muy cercano al río Taco, Puedes atravesar bosques siempre verdes donde se observan especies de árboles como quiebra hacha, ácana, un ocuje centenario y aves de diversos tipos, Toco-ro,

Cotorra, Cao, Ruiseñor y Cartacuba. Se finaliza con un baño en una piscina natural que brinda el propio río Taco.

parque nacional alejandra de humboldt

Duración del recorrido: 2 h
 Longitud del sendero: 1.16 km
 Capacidad de carga máxima: 20 PAX
 Complejidad: Media

A LA TORRE: Se localiza entre pinares y pluvisilvas que escoltan a ríos y arroyos a una altura de 680 metros sobre el nivel del mar. Se observan tres formaciones vegetales con especies de marcado interés botánico: *Euphorbia helenae*, Manajú, *Spatelia*, Orquídeas, Helechos arborescentes, Palma pajua. Se aprecian aves de la ornitofauna autóctona como: Ruiseñor, Tocororo, Cartacuba, Cotorras y Zunzún entre otras. Es

posible realizar estudios de flora y fauna del país y de las Antillas ya que en el mismo se representan ecosistemas conservados de Cuba y del Caribe insular.

Duración del recorrido: 2 h
 Longitud del sendero: 1.4 km
 Capacidad de carga máxima: 20 PAX
 Complejidad: Media

LA FUNDADORA: El recorrido se realiza a pie por un terraplén existente donde se aprecian formaciones de charrascales, pinares, plantaciones de cocoteros, que constituyen símbolo de la naturaleza local visibles desde cualquier punto del recorrido, conocidos también como el árbol de los cien usos por la gran utilidad que nos brindan. En esta zona también encontramos intercalados algunos frutales como: mango, naranja; luego se continúa a través de un puente rústico que atraviesa un manglar donde podemos encontrar dos especies de este. El rojo y

el prieto que le dan una belleza singular a este entorno, para finalmente acceder a un entorno apacible y de notable belleza a la sombra de una exuberante vegetación de uvas caletas, almendras e hicacos, se levanta la Playa "La Fundadora" surcando paisajes de intenso color verde y abundante vegetación. Esta permite el baño y el buceo contemplativo, modalidades que serán de gran aceptación por los visitantes.

parque nacional alejandra de humboldt

Duración del recorrido: 5 h
Longitud del sendero: 3.5 km
Capacidad de carga máxima: 20 PAX
Complejidad: Media

Duración del recorrido: 2 h
Longitud del sendero: 1.3 km
Capacidad de carga máxima: 15 PAX
Complejidad: Medio

RIBERAS DEL JAGUANÍ: Este recorrido comienza en el puente del río Jaguaní, la primera mitad del trayecto se realiza a pie hasta la playa que forma el río, el resto del recorrido se realizará en bote a través del río hasta el final.

Contrastando con el paisaje, se destaca el singular valle en forma de "V" del río Jiguaní, el cual baña las laderas escarpadas de las elevaciones, un clima tropical acompaña al caminante durante el trayecto que asociado a la geología y otros factores naturales condicionan la existencia de diferentes

EL COPAL: El recorrido se realiza a pie por un terraplén donde se aprecian manglares, bosques siempre verdes, plantaciones culturales y la litología que sirve de base a los valores naturales del entorno, se transita además por un estrecho camino local donde el contacto con la naturaleza es más estrecho como rodeando un pequeño arroyo de montaña con aguas cristalinas y amenizando con lo pintoresco del paisaje, el trinar de las aves y el paso fugaz de muchos representantes de la fauna silvestre, existe además un sitio donde el camino

formaciones vegetales como manglares, charrascales, bosques siempre verdes y pinares.

sirve de límite a la vegetación natural y una plantación de cocotero, en el mismo el visitante puede conocer acerca de la utilización del coco en Baracoa y en lo particular en la localidad, se explican aspectos acerca de otras especies, como es el uso de la palma real conocido también como el árbol de los 100 usos y ejemplares florísticos que conforman la vegetación secundaria.

reserva ecológica hatibonico

Duración del recorrido: 2 h
Longitud del sendero: 1.6 km
Capacidad de carga máxima: 15 PAX
Complejidad: Media

LOS MONITONGOS: El sendero se desarrolla realizando el ascenso a las impresionantes alturas de piedra con formas diversas. Durante el primer tramo, en medio de los valles intramonitongos con características paisajísticas particulares, se observan especies de árboles como, el aguacate cimarrón, almácigo, guayacán negro, jatía y el carbonero de costa, apreciándose también diferentes especies de aves. En el segundo tramo se

observan muchas especies cactáceas, jutías, iguanas y podemos detenernos en un mirador natural a 150 metros sobre el nivel del mar que nos permite observar el valle y Bahía de Guantánamo, la Base Naval y el Mar Caribe. Este sendero termina en su tercer tramo con orquídeas y curujeye.

Duración del recorrido: 2 h
Longitud del sendero: 3 km
Capacidad de carga máxima: 20 PAX
Complejidad: Media

LOS TINAJONES: El recorrido, se desarrolla sobre el cauce del Río Monte Verde en medio de los valles intramonitongos con paisajes caracterizados por una alta unicidad en la geografía cubana, se observa una gran diversidad de formaciones vegetales entre las que se destacan los Semidecíduos Costeros, Siempre Verde Microfilo y Xeromorfo Costero, con elevada biodiversidad y endemismo de gran interés para la conservación, existen ejemplares como, el Jigue, Caimitillo, Guayacán, Frijolillo, Baria, Yaba, Ceiba, Jatía y cactáceas, donde se alberga una rica y variada

avifauna, como el Toco-ro-ro, Bobito, Guacaica, Sinsontillo, en período lluvioso podrás apreciar impresionantes depósitos de agua en medio de un ecosistema semidesértico.

área protegida de recursos manejados la cañada

Duración del recorrido: 6 h
Longitud del sendero: 3 km
Capacidad de carga máxima: 12 PAX
Complejidad: Media

HACIA EL TECHO DE LA ISLA
Duración del recorrido: 5 h
Longitud del sendero: 5 km
Capacidad de carga máxima: 12 PAX
Complejidad: Alta

ENTRE PINOS Y MANACAS: Se pueden observar valores paisajísticos y de flora y fauna, breve explicación sobre las diferentes actividades de manejo y conservación que se realizan en el área, ascenso a la montaña con guía especializado idiomático, paradas para interpretación ambiental y observación de aves de bosques.

HACIA EL TECHO DE LA ISLA



| OBSERVACIÓN DE AVES





OBSERVACIÓN DE AVES

ECOTUR S.A., ofrece senderos para la Observación de Aves, que le dará la oportunidad de disfrutar de una gran variedad de especies, con belleza y colorido sin igual, como el Toco-ro-ro, el Zunzún, la Cartacuba, entre muchas otras y especies migratorias según la temporada.



OBSERVACIÓN DE AVES

PARAISO DE LAS AVES 01

Pinar del Río

LAGUNA DE GUANAROCA 02

Cienfuegos

LA COLICAMBIADA 03

Villa Clara

EL BAGÁ 04

Ciego de Ávila

(De izquierda a derecha)



área protegida de recursos manejados mil cumbres

Categoría: Caminata
Capacidad máxima: 12 PAX
Duración: 4 h

PARAÍSO DE LAS AVES: Se considera un lugar por excelencia para la observación de aves, reportándose más de 50 especies entre las que se destacan la Cartacuba, el Tocooro, el Zorzal Gato, el Tomeguín de la Tierra, el Tomeguín del Pinar, el Cabrero, la Chillina,

el Aparecido de San Diego y el Ruiseñor. Este recorrido permite apreciar la gran biodiversidad de los ecosistemas, la belleza paisajística y el alto nivel de endemismo de la flora y la fauna de la Sierra de los Órganos.



parque nacional ciénaga de zapata, reserva de la biosfera, sitio ramsar

Categoría: Sendero
Capacidad máxima: 20 PAX
Duración: 4 h

LAS SALINAS DE BRITO: El recorrido se hace con muy poca dificultad en su trayectoria, haciéndose en transporte ligero. Este itinerario se desarrolla a través de un camino que en los primeros 12 km se compone de formaciones de bosque semicaducifolio, manglares y bosques de ciénaga donde se destaca la presencia de aves de bosque endémicas y migratorias, en su segunda parte se encuentran las marismas con una gran

variedad de aves acuáticas que le imprimen una belleza excepcional al lugar por su gran colorido predominando los Flamencos Rosado, Garzas, Sevillas, Corúas, Gavilanes y otras especies de aves y de peces y crustáceos. Al final del sendero se encuentra la estación de manejo del área y el área para la pesca deportiva recreativa.

Categoría: Sendero
Capacidad máxima: 20 PAX
Duración: 4 h

SENDERO BERMEJAS: Se realiza con poca dificultad, haciéndose a pie y utilizando algunos caminos forestales abandonados, en vehículo se puede llegar desde la Carretera de Bermejas hasta la entrada del sendero donde es guiado por personal especializado en observación de aves del Parque Nacional. El sendero atraviesa una gran franja de bosques semidecíduos y de ciénaga que permanecen semi-inundados en época de

lluvia. En el trayecto puede llegar a ver hasta 21 especies de las 27 especies endémicas de Cuba tales como Palomas, Cotorras, Pájaros Carpinteros, Sijúes, Cateyes y el Zunzuncito siendo esta el ave más pequeña del mundo.

parque nacional ciénaga de zapata, reserva de la biosfera, sitio ramsar

Categoría: Sendero
Capacidad máxima: 20 PAX
Duración: 4 h

SANTO TOMÁS: Sendero de alto grado de dificultad, se realiza a pie a través del herbazal de ciénaga, manglares y bosques, y por vías fluviales (canales) en botes autopropulsados (con palancas). Observación de aves endémicas locales de gran importancia ecológica como son la Ferminia *Ferminia cerverai* y el Cabrerito de la Ciénaga *Torreornis inexpectata*.

Categoría: Sendero
Capacidad máxima: 15 PAX
Duración: 4 h

LOS ARROYONES: Sendero para grupos especializados en la observación de aves. En los primeros kilómetros se atraviesa un bosque semideciduo donde se observan aves de monte, en la zona de transición de bosque se pueden observar algunas bromelias y orquídeas. En el último kilómetro del sendero se puede observar endémicos locales tales como La Ferminia y el Cabrerito de la Ciénaga así como la presencia del Cocodrilo Cubano.


parque nacional ciénaga de zapata, reserva de la biosfera, sitio ramsar

Categoría: Sendero Fluvial
Capacidad máxima: 12 PAX
Duración: 3 h

RÍO HATIGUANICO (PASEO FLUVIAL ZAPATA -MANANTIAL DE INDALECIO):

El recorrido se realiza en lanchas con motor fuera de borda donde se puede ver una gran variedad de aves acuáticas, reptiles y peces. A través del recorrido se puede observar una franja de manglar muy bien conservada donde abundan especies de gran atractivo. Al final del trayecto se llega a una zona conocida como los manantiales, donde brota


un manantial de agua dulce de gran interés, así como un sendero pequeño que atraviesa un bosque de ciénaga en muy buen estado de conservación. Observación de aves acuáticas, ecosistemas de ciénaga, sistemas hidrológicos locales.



refugio de fauna guanaroca - gavilanes

Categoría: Recorrido acuático
Capacidad máxima: 10 PAX
Duración: 3 h

LAGUNA DE GUANAROCA: Ubicada al sudeste de la Bahía de Cienfuegos se extiende la laguna salobre Guanaroca. Es un sitio ideal para las aves acuáticas siendo su población objetivo una colonia de Flamencos Rosados. Se observan además Corúas de Mar, Alcatraces, patos de La Florida.



paisaje nacional protegido valle de yaguanabo

Categoría: Recorrido acuático
Capacidad máxima: 20 PAX
Duración: 2 h

RÍO YAGUANABO: Se encuentra a 63 km de la ciudad de Cienfuegos y 20 km de Trinidad, inicia su recorrido en la desembocadura del río Yaguanabo utilizando botes, desde los cuales se pueden observar la diversidad de aves acuáticas y terrestres propias del entorno

como: Pato de La Florida, Pato Huyuyo, Colibrí, Tocooro, Cartacuba, Negrito, Cotorras, Catey, Paloma Aliblanca, Tomeguín, Torcazas, Sijú, Cernícalo y otras rapaces incluidos Gavilanes y algunos falconiformes.



área protegida de recursos manejados hanabanilla

Categoría: Sendero
Capacidad máxima: 10 PAX
Duración: 3 ½ h

LOS HELECHOS: Entre las aves que más abundan tenemos el Tocooro *Priotelus temnurus*, la Cartacuba *Todus multicolor*, el Zorzal *Turdus plumbeus*.



área protegida de recursos manejados hanabanilla

Categoría: Caminata
Capacidad máxima: 20 PAX
Duración: 7 h

UN RETO A LA LOMA ATAHALAYA: Entre las aves que más abundan tenemos el Tocooro *Priotelus temnurus*, la Cartacuba *Todus multicolor*, el Zorzal Real *Turdus plumbeus*, el Arriero *Saurothera merlini*, el Negrito *Melopynha nigra*, el Bobito Chico *Contopus caribaeus*, el Pitirre guatibire *Tyrannus audifasciatus*.




área protegida de recursos manejados hanabanilla

Categoría: Caminata
Capacidad máxima: 20 PAX
Duración: 3 h

LA COLICAMBIADA: Entre las aves que más abundan tenemos el Toco-ro-ro *Priotelus temnurus*, la Cartacuba *Todus multicolor*, el Zorzal Real *Turdus plumbeus*, el Arriero *Saurothera merlini*, el Negrito *Melopynnha nigra*, el Bobito Chico *Contopus caribaeus*, el Pitirre guatibire *Tyrannus caudifasciatus* y en ocasiones Cotorras y Cateyes.





cayo coco

Categoría: Sendero
 Capacidad máxima: 12 PAX
 Duración: 1 h

Observación de aves terrestres y acuáticas, visitando diferentes ecosistemas presentes en el cayo, con alta biodiversidad de aves y notables valores florísticos y paisajísticos. Especies como: el Carpintero Verde *Xiphidiopicus percussus*, y el Carpintero Jabao *Melanerpes surpeciliaris*, el Chichinguaco *Quiscalus niger*, Sinsonte *Mimus polyglottos*, Tomeguín de la Tierra *Tiaris olivacea*, Cartacuba *Todus multicolor*, Pechero *Terertristis fornsi*, Juan Chivi *Vireo gundlachii*, Barbiquejo *Geotrygon chrysis*, Zunzún *Chlorostylbon ricordii*, Torcaza cabeciblanca *Columba leucocephala* y en ocasiones el Cabrerito de la Ciénaga *Torreornis inexpectata*, el Sinsontillo *Poliaptila lembeyi*, el Gavián Batista *Buteogallus gundlachii*, la Señorita de Manglar *Seiurus noveboracensis*. En el área de playa y de matorral sobre costa arenosa: el Negrito *Melopyrrha nigra*, el Cabrero *Spindalis zena*, Frailecillo Semipalmeado *Charadrius semipalmatus*, Frailecillo silvador *Charadrius melodus*, Gaviota Real *Sterna maxima*, Canario de Manglar *Dendroica petechia* y en las lagunas interiores: el Flamenco Rosado

Phoenicopterus ruber, la Garza de Vientre Blanco *Egretta Tricolor*, Garcilote *Ardea herodias*, Garzón Blanco *Ardea alba*, Garza azul *Egretta caerulea*.



laguna de la leche

Categoría: Recorrido acuático
Capacidad máxima: 20 PAX
Duración: 4 h

LAGUNA DE LA LECHE: Es el mayor embalse natural de Cuba, está ubicada a 7 km de la ciudad de Morón, 42 km de la ciudad de Ciego de Ávila y a 65 km del Polo Turístico Jardines del Rey. La fauna es abundante y rica en diversidad de especies entre las que se encuentran el Toco-ro-ro , Carpintero Churroso, Mayito de la Ciénaga, Cernícalo, Aura Tiñosa,

también aparecen el Zunzún, Martín Pescador, Falcón, Gavilán del Monte, y especies migratorias como el Pato Huyuyo. La Laguna de la Leche es el lugar indicado para realizar navegación naturalista.




refugio de fauna cunagua

Categoría: Sendero
Capacidad máxima: 25 PAX
Duración: 1:45 h

LOS TOCOROROS/ PALMAR DE LAS COTORRAS:
Ubicado en el Refugio de Fauna "Cunagua".
En este sendero se observan aves de belleza
inigualable como el Tocooro *Priotelus*
temnurus, Cartacuba *Todus multicolor*,
Tomeguín del Pinar *Tiaris canora*. También se
observan Cotorras y Cateyes.





área protegida de recursos manejados sierra del chorrillo

Categoría: Sendero
Capacidad máxima: 15 PAX
Duración: 3 h

SENDERO DE LAS AVES: ubicado en el Área Protegida de Recursos Manejados "Sierra del Chorrillo". Recorrido fascinante donde se puede encontrar una gran variedad de aves. Entre ellas se encuentran: La Garza Azul *Egretta caerulea*, Gavilán de Monte *Buteo jamaicensis*, Codorniz *Colinus virginianus*, Torcaza cuellimorada *Columba squamosa*, Paloma aliblanca *Zenaida asiatica*, Cotorra *Amazona leucocephala*, Catey *Arantiga*

euops, Lechuza *Tito alba*, Zonzún *Chlorostibon ricordii*, Tocaroro *Priotelus temnurus*, Cartacuba *Todus multicolor*, Carpintero Escapulario *Colaptes auratus*, Golondrina Azul *Progne subis*, Sinsonte *Mimos polyglottos*, Tomeguín de la Tierra *Tiaris olivacea*, además Torcaza Boba, Pitirre Real, Cao Pinalero, Cao Montero, Tomeguín del Pinar, Sijú Platanero, Sijú Cotunto, Carpintero Churroso, Gavilán Colilargo, Guareao, etc.



refugio de fauna monte cabaniguán

Categoría: Recorrido acuático
Capacidad máxima: 15 PAX
Duración: 45 min

EL PARAÍSO DE LAS AVES: ubicado en el Refugio de Fauna "Monte Cabaniguán" al sur del municipio Jobabo, provincia Las Tunas, en la llanura aluvial de la cuenca del Cauto, limitando al sur con el Golfo de Guacanayabo, se observan aves acuáticas como: Sevilla, Corúa, Coco, Marbella y Flamencos Rosados en vida libre y aves endémicas terrestre como

el Tocooro *Priotelus temnurus* y el Carpinteo Churroso *Colaptes fernandinae* entre otras.




refugio de fauna río máximo

Capacidad máxima: 15 PAX
Grado de dificultad: Bajo

El Área Protegida "Refugio de Fauna Río Máximo" ubicada a 90 Km al norte de la provincia de Camagüey, en el municipio Minas, tiene una extensión de más de 22800 ha.

Declarado Sitio Ramsar desde el año 2000, es considerado el mayor sitio de nidificación de Flamenco Rosado *Phoenicopterus ruber ruber* del Caribe. En época de reproducción, entre los meses de abril y hasta julio, se observa un impresionante espectáculo, de más de 45 mil nidos. En el invierno, de noviembre a febrero, el área acoge enormes bandadas de Patos, Zarapicos y Caradiformes y durante todo el año, se observan especies de ave endémicas como el Tocaroro *Priotelus temnurus*, Cartacuba *Todus multicolor*, y el Carpintero Churroso *Colaptes fernandinae*, así como sirve de refugio, a la mayor población en vida silvestre, del Cocodrilo Cubano

Crocodylus acutus, de la costa norte de Cuba. En los meses de la migración de las aves terrestres, se hacen presente las Bijiritas, entre otras muchas aves, todo lo que hace honor a la categoría del Área Protegida como Refugio de Fauna. Meses recomendados para la observación del Flamenco Rosado *Phoenicopterus ruber ruber*, mayo y junio, ya que se aprecian las aves en todos sus estadios.





TREKKING





TREKKING

Para los que prefieren recorridos por senderos con alto nivel de complejidad ECOTUR S.A., ofrece la modalidad de Trekking, en Parques Naturales y aéreas protegidas de singular belleza, con una duración mínima de 2 días / 1 noche y alojamiento en el área.



TREKKING

CAMINATA ALTURAS DE BANAÓ 01

Santi Spiritus

CAMINATA JOBO ROSADO 02

Santi Spiritus

TECHO DE CUBA 03

Granma

SIERRA MAESTRA 04

Santiago de Cuba

(De izquierda a derecha)



reserva ecológica alturas de banao

Duración del recorrido: 3 días / 2 noches
 Longitud del sendero: 22 km
 Capacidad de carga máxima: 20 PAX
 Complejidad: Alta

CAMINATA ALTURAS DE BANAQ: La Reserva Ecológica Alturas de Banao está ubicada en el centro de la provincia de Sancti Spíritus, formando parte de las montañas de Guamuhaia, a 50 km de Trinidad y a 17 km de la ciudad de Sancti Spíritus, se caracterizan por sus hermosos valles intramontanos, ríos, saltos de aguas, y especialmente, por lo singular de su relieve con cimas en forma de cúpulas, debido al desarrollo de los fenómenos cársicos que tienen lugar en la zona se reportan más de 150 especies de plantas endémicas cubanas, entre ellas algunas típicas de Banao.

1ER DÍA: Recibimiento y coctel de bienvenida en Jarico. Explicación del área en centro de visitantes. Salida en para La Sabina por sendero Banao-La Sabina (Opcional en mulo). Visita a ruinas de antiguas viviendas de campesinos de la zona. Arribo a La Sabina. Hospedaje. Almuerzo. Visita al mirador Los Girasoles para puesta de sol. Cena y animación nocturna con música campesina.

2DO DÍA: Salida de La Sabina para Hoyo del Naranjal (Opcional en mulo). Visita a lugares de interés de la finca. Observación de aves beneficiadas por proyectos internacionales de protección. Almuerzo. Visita a la cascada Cortinas Blancas con tiempo de baño en río. Cena.

3ER DÍA: Salida de La Sabina para Jarico a través de sendero Caja de agua. Almuerzo en Jarico y despedida.



área protegida de recursos manejados jobo rosado

Duración del recorrido: 3 días / 2 noches
 Longitud del sendero: 17,45 km
 Capacidad de carga máxima: 20 PAX
 Complejidad: Alta



CAMINATA JOBOS ROSADO: El Área Protegida de Recursos Manejados Jobo Rosado, está ubicada en Yaguajay, en el norte de la provincia Sancti Spíritus, formando parte de la Sierra de Meneses y Cueto, a 130 km de Trinidad y 60 km de la ciudad de Sancti Spíritus. En el área se observa una gran biodiversidad de flora y fauna, el típico bosque semidecídulo, accidentes cársicos y en los arroyos gran cantidad de formaciones secundarias por acumulación del carbonato de calcio.

1ER DÍA: Arribo al área protegida de recursos manejados Jobo Rosado. Alojamiento (AP) en "Chalet Los Álamos". Recorrido por Senderos

de Jobo Rosado, comenzando por la vereda de María Goya. Visita a La cueva de Valdez y Solapas de Genaro en la finca Rancho Querete. Almuerzo en Rancho Querete o picnic en este mismo lugar. Visita al primer campamento que tuviera el Comandante Camilo Cienfuegos al llegar a las Villas. Regresa al chalet. Cena y noche campesina.

2DO DÍA: Salida en ómnibus hasta Boquerones para el recorrido por la Sierra de Jatibonico hasta Paso Real. Llegada al ranchón del Pelú de Mayajigua. Almuerzo Campestre. Regreso al Chalet Los Álamos. Cena.

3ER DÍA: Desayuno. Retorno a los hoteles.

parque nacional turquino

Duración del recorrido: 3 días / 2 noches
Longitud del sendero: 17.45 km
Capacidad de carga máxima: 20 PAX
Complejidad: Alta

EL TECHO DE CUBA: Situado al sudeste de Cuba, en el corazón mismo de La Sierra Maestra, aparece como uno de los lugares más singulares de nuestro país por sus valores naturales, su historia y cultura. Este parque cuenta con 17 450 hectáreas, su paisaje agreste y su inaccesibilidad, le confiere un carácter exclusivo para quienes lo visitan; por la variedad de su flora y su fauna y el estado de conservación que estas exhiben es considerado como una de las áreas protegidas más importantes de Cuba.

1ER DÍA: Salida desde la "Villa Santo Domingo" para el alto del Naranjo. Descanso y continuación del viaje hasta Palma Mocha. Descanso y almuerzo picnic. Continuación de la marcha hasta La Aguada del Joaquín. Acampar y cenar.

2DO DÍA: Desayuno y salida para el Pico del Joaquín. Descanso y continuación hasta el Alto de Regino. Se continúa por el Sendero ascendiendo y descendiendo por los firmes de las montañas hasta el Pico Real del

Turquino. Descanso para luego comenzar el descenso hasta el Pico Cuba. Almuerzo picnic. Se continúa la marcha hasta La Majagua. Acampada y cena.

3ER DÍA: Desayuno y se continúa el descenso hasta el poblado de las Cuevas en el sur de la Sierra Maestra. Llegada al Centro de Visitantes donde se brinda un cóctel de despedida.



parque nacional turquino

Duración del recorrido: 2 días / 1 noche
 Longitud del sendero: 17,45 km
 Capacidad de carga máxima: 20 PAX
 Complejidad: Alta

TURQUINO 1:

1ER DÍA: Salida desde la Villa "Santo Domingo" para el Alto del Naranjo. Después de un breve descanso se continúa viaje hasta Palma Mocha. Almuerzo picnic. Continuación del viaje hasta la Aguada del Joaquín. Acampada y cena.

2DO DÍA: Desayuno y recogida de un refrigerio para comenzar viaje de ascenso al Pico Real del Turquino. Descanso y comienzo del descenso hasta la Aguada del Joaquín. Almuerzo picnic y se continúa el descenso hasta el Alto del Naranjo. Llegada a Villa "Santo Domingo".



ZOO
CRIADEROS





ZOO CRIADEROS

El cliente puede disfrutar la observación de especies que en vida libre están en peligro de extinción. Como por ejemplo los cocodrilos en las diferentes etapas de su vida, hasta alcanzar tallas de 4 m de largo, conocer sus hábitos de vida, reproducción y alimentación.



ZOO CRIADEROS

SABANALAMAR 01

Pinar del Río

ZOO CRIADERO 02

Isla de la Juventud

CIENAGA DE ZAPATA 03

Matanzas

MORÓN 04

Ciego de Ávila

(De izquierda a derecha)



zoo criadero ciénaga de zapata

MATANZAS

Recorrido con Guía Local. Contemplación de flora y fauna. Show de Cocodrilos. Almuerzo c/ un líquido.

zoo criadero isla de la juventud

ISLA DE LA JUVENTUD

Recorrido con Guía Local. Contemplación de flora y fauna. Show de Cocodrilos. Almuerzo c/ un líquido.



zoo criadero sabanalamar

PINAR DEL RÍO

Recorrido con Guía Local. Contemplación de flora y fauna. Show de Cocodrilos. Almuerzo c/ un líquido.

zoo criadero manzanillo

GRANMA

Recorrido con Guía Local. Contemplación de flora y fauna. Show de Cocodrilos. Almuerzo c/ un líquido.



zoo criadero sábalo

LAS TUNAS

Recorrido con Guía Local. Contemplación de flora y fauna. Show de Cocodrilos. Almuerzo c/ un líquido.

zoo criadero morón


CIEGO DE ÁVILA

Recorrido con Guía Local. Contemplación de flora y fauna. Show de Cocodrilos. Almuerzo c/ un líquido.


zoo criadero minas

CAMAGÜEY

Recorrido con Guía Local. Contemplación de flora y fauna. Show de Cocodrilos. Almuerzo c/ un líquido.



| PESCA
DEPORTIVA





PESCA DEPORTIVA

Esta actividad se realiza principalmente en áreas marinas protegidas, y dado la importancia de este valioso ecosistema marino la Pesca Deportiva se desarrolla en la modalidad de captura y suelta, se realiza en agua salada y dulce.

Las técnicas más usadas: Fly, Spining, Trolling y Baitcasting en agua dulce con el Black Bass (la Trucha). Contamos para el desarrollo de la modalidad con medios tecnológicos y personal calificado, así como embarcaciones especializados en Pesca Deportiva.



PESCA DEPORTIVA

LAS BRUJAS 01

Villa Clara

CAYO CRUZ 02

Camagüey

TUNAS DE ZAZA 03

Santi Spiritus

CAYO COCO 04

Ciego de Ávila

(De izquierda a derecha)



las brujas

VILLA CLARA

Zona de Pesca: Cayo Santa María-Las Brujas
Tipo de pesca: Fly y Spinning
Especies: Sábalo, Macabí, Palometa Cubera, Róbalo, Barracuda
Mejor Temporada: 1ro abril al 30 de septiembre



cayo COCO

CIEGO DE ÁVILA

Zona de Pesca: Paredón Grande, Cayo Coco
Tipo de pesca: Fly, Spinning
Especies: Macabí, Palometa, Sábalo, Pargo, Cubera
Mejor Temporada: 1 mayo al 30 septiembre



cayo Cruz

CAMAGÜEY

Zona de Pesca: Cayo Cruz, Norte de Camagüey
Tipo de pesca: Fly y Spinning
Especies: Macabí, Sábalo, Palometa, Róbalo y Barracuda
Mejor Temporada: 1ro Enero al 31de Octubre

Para la estancia de los pescadores se utiliza la Casona de Brasil ubicada en Calle 6ta entre B y C. Municipio Esmeralda, Batey Jaronu totalmente restaurada y muy confortable, este maravilloso lugar está declarado monumento nacional.

Servicios: electricidad, baños privados, aire acondicionado, agua caliente y servicio de restaurante.



lagunas de florida

CAMAGÜEY

Zona de Pesca: Esteros Costa Sur

Tipo de pesca: Spinning

Especies: Sábalo, Cubera, Róbalo y Palometa

Mejor Temporada: 1ro de noviembre al 31 de mayo,

1ro julio al 31 de agosto

tunas de zaza

SANCTI SPIRITUS

Zona de Pesca: Río Agabama

Tipo de pesca: Spinning, Trolling y Fly

Especies: Sábalo, Cubera, Róbalo, Barracuda y Jurel

Mejor Temporada: 1ro noviembre al 31 de marzo

leonero

GRANMA

Zona de Pesca: Laguna de Leonero-Granma

Tipo de pesca: Spinning y Fly

Especies: Black Bass

Mejor Temporada: 01 noviembre al 31 de marzo

Mejor Temporada: 1ro noviembre al 31 de marzo



tunas norte

LAS TUNAS

Zona de Pesca: Los Pinos de Manatí

Tipo de pesca: Spinning, Fly y Trolling

Especies: Sábalo, Cubera, Pargo y Barracuda

Mejor Temporada: Todo el año



ciénaga de zapata

RÍO HATIGUANICO

Este río constituye una de las vías principales de desagüe de la Ciénaga de Zapata con profundidades que oscilan alrededor de los 4 metros y una longitud de 29 km, en general lo conforman tres afluentes: Río Negro, Guareira y Gonzalo que dan lugar al Río Hatiguanico, este se encuentra situado en el extremo oeste de la Ciénaga de Zapata y vierte sus aguas a la Ensenada de la Broa. En las riberas de estos ríos crecen bosques de ciénaga y manglares muy bien conservados. La fauna terrestre está conformada principalmente por aves acuáticas y en la marina se destacan dentro de los peces los Sábalos, Róbalos y Cuberas. La actividad de pesca deportiva consiste en el método de captura y suelta de las especies antes mencionadas, con artes de pescas acondicionados para no dañarlos, la capacidad de carga del área es de 4 pescadores por día y el área de pesca comprende solo el Río Hatiguanico y sus afluentes Río Negro, Guareira y Gonzalo. Para su realización se usan botes pequeños propulsados por motores fuera de borda y la utilización de guías especializados en pesca deportiva.



ciénaga
de zapata
SALINAS DE BRITO

El área se caracteriza por un paisaje muy variado con unas 3500 Ha de lagunas de agua salada con profundidades que oscilan de 0.20 m a 1 m que se comunican entre sí por canales, esteros y canalizos, que en general son rodeados por franjas de suelos más elevados donde crecen según sus características diferentes elementos de vegetación costera o manglares. Los suelos son arenosos y la fauna predominante son aves acuáticas y por la parte marina por peces de agua poco profunda siendo predominante la especie Macabí, el cual entra y sale a las mismas en busca de alimentos.

La actividad de pesca deportiva consiste en el método de captura y suelta de las especies, principalmente el Macabí y otras como la Palometa, Róbalo y Sábalo, con artes acondicionados para no dañarlas en las lagunas interiores de las Salinas. La capacidad de carga es de 6 pescadores por día. Para la realización de la pesca se utilizan embarcaciones de fondo plano propulsadas a palanca; siempre se utiliza un guía especializado en pesca deportiva.



ESPELEOTURISMO





ESPELEOTURISMO

sendero cueva el cable

PINAR DEL RÍO

Extensión: 3 ½ km

Duración: 3:30 h

Grado de dificultad: Bajo

Este recorrido le proporcionará la oportunidad de disfrutar la maravillosa aventura de observar caprichosas formas del relieve subterráneo con sus singulares bellezas, de apreciar la flora y la fauna típica del lugar.



sendero cueva de santo tomás

PINAR DEL RÍO

Extensión: 2.8 km

Duración: 2 h

Grado de dificultad: Medio

Necesidades: Ropa ligera, calzado cómodo y resistente

A través de un sendero que bordea la pared de un mogote y de la mundialmente famosa Cueva de Santo Tomás, la mayor del archipiélago cubano podrá apreciar elementos de la flora y la fauna que habitan los mogotes de Viñales y ya en la cueva, las caprichosas formas que origina el agua y las majestuosas salas subterráneas de la cueva insigne de la espeleología cubana.



cuevas de bellamar

MATANZAS

Dirección: Finca La Alcancia, Playa Matanzas, Matanzas, Cuba

Horario de servicio: 9:00 - 17:00

Descubiertas en el año 1861, las Cuevas de Bellamar se consideran el centro turístico más antiguo de Cuba.

Lugar muy especial, donde se disfruta un estado de gracia sobre el mar. En ella se pueden apreciar increíbles cristalizaciones como consecuencia del trabajo del agua sobre las rocas a través de miles de años. Es considerada una de las cuevas más espectaculares del Carso Insular. El cliente podrá disfrutar de un paseo subterráneo con guías especializados, conocedores de la

historia y leyendas del lugar, donde podrá apreciar increíbles cristalizaciones, fruto del trabajo del agua sobre las rocas a través de miles de años. Se puede escoger entre realizar el recorrido tradicional, totalmente electrificado, o realizar el Tour de las Esponjas, recorrido espeleológico a los sectores más preservados de la caverna.

En el caso del Tour de las Esponjas se realizará en grupos de hasta 20 PAX, el horario será acordado previamente con la instalación.

cueva saturno / cueva santa catalina

MATANZAS

CUEVA SATURNO

Dirección: Carretera al Aeropuerto Juan Gualberto Gómez, km 1½, Matanzas, Cuba.

Horario de servicio: De 9:00 - 21:00

Extensión: 20 m

Duración: 30 min

Dificultad: Bajo

CAVERNA SANTA CATALINA

Extensión: 25 m

Duración: 50 min

Dificultad: Bajo

La Cueva de Saturno y la Caverna de Santa Catalina, forman la combinación de la experiencia de conocer el mundo subterráneo y el mundo del coral.

CUEVA SATURNO: Impresionante lago subterráneo donde usted puede disfrutar del baño y realizar snorkeling en sus cristalinas aguas en sectores que alcanzan 22 metros de profundidad, además de disfrutar del paisaje subterráneo. Funciona como centro coordinador del parque y en sus áreas exteriores se encuentran áreas de descanso y servicios de restauración.

CAVERNA SANTA CATALINA: Conocida como el Reino de los Hongos de Piedra. Es sin duda uno de los recorridos subterráneos más impresionantes de Cuba, donde las estalagmitas fungiformes (Hongos de sinolitas), campanas freáticas, cortinas, mantos y otros, en conjunto al recorrido por el Bosque, forman un paisaje cavernario único e inigualable en el mundo. La caverna Santa Catalina, por sus altos valores naturales, está declarada Monumento Nacional y Área Protegida de significación Nacional.

parque nacional ciénaga de zapata

MATANZAS

Categoría: Sendero
Capacidad máxima: 15 PAX
Duración: 2 h

SENDERO ENIGMA DE LA ROCA: Sendero de alto grado de dificultad, se realiza a pie a través de una zona de bosque con deformaciones rocosas y cuevas inundadas donde se puede observar aves de bosque, reptiles y otras especies que se encuentran en el lugar. Su principal atractivo está en el carso y los accidentes asociados al mismo, diversas formaciones vegetales con predominio del


bosque semicaducifolio. Presencia de fallas tectónicas con agua de gran transparencia. Abundante presencia de ornitofauna, tanto migratoria como endémica de Cuba

parque nacional caguanes

SANCTI SPIRITUS

Tipo: Sendero Espeleo-Arqueológico.
Especialidades: Espeleología, arqueología, paisajes, flora, fauna y avifauna.
Extensión: 900 metros
Tiempo de duración: 2 h
Dificultad: Media, se realiza a pie en su totalidad
Capacidad máxima: 15 personas

LAS MARAVILLAS QUE ATESORA CAGUANES:
Descripción: Visita guiada a tres de las más hermosas cuevas del Parque Nacional Caguanes: Humboldt, Los Chivos y Ramos, donde el visitante podrá apreciar las formaciones cavernarias típicas de las cuevas en todo su esplendor, aprenderá de los procesos que las forman y conocerá aspectos relacionados con las culturas prehispánicas asentadas en el área. Podrá deleitarse con el paseo por el bosque de mangles y el semidecíduo, donde podrá apreciar el colorido y belleza de las aves, algunas de ellas, endémicas de Cuba como el Toco-ro-ro y la Cartacuba.



majayara

BARACOA

Especialidad: Observación de la Espeleológica y la Arqueología del lugar

Longitud: 4 km

Accesibilidad: Se llega por carretera desde Baracoa al lugar

RECORRIDO ESPELEO-ARQUEOLÓGICO POR MAJAYARA: El lugar es considerado como una de las zonas más importantes para la arqueología cubana. Se localizan un conjunto de galerías subterráneas de gran valor espeleológico pero que casi todas estas grupas guardan un amplio recuerdo del legado que nos dejaron nuestras comunidades pasadas. Se han localizado un total de más de 500 grabados petroglifos que nos han dejado en las paredes de esas cuevas, como era la vida de nuestros ancestros en tiempos antes y después de la conquista de América, algo muy difícil de observar en nuestro país y en América Insular. La sociedad Arqueológica de Baracoa ha localizado en el lugar a parte de los petroglifos señalados más de 100 sitios arqueológicos de gran valor, se han localizado construcciones de canales

aborígenes para el abasto de agua, algo nuevo para la arqueología cubana, pero que además se observan en el lugar al igual que en otras partes de Baracoa y Maisi construcciones en forma de amurallados muy similares a las construcciones de otras culturas de América Central y del Sur.

El lugar en cuestión es rico en su flora y fauna pues se localizan especies de animales en peligro de extinción y otros no observados en otra parte del país. El recorrido se hará a pie desde el museo arqueológico, sitio donde se le hará una promoción al lugar. El visitante observará las muestras arqueológicas de la referida zona, recreado con una vista del área Majayara desde un mirador natural del propio museo, donde podrán valorar los sistemas de terrazas que guardan todo ese tesoro arqueológico.

parque nacional ciénaga de zapata

MATANZAS

Categoría: Recorrido Subterráneo

Especialidad: Recorrido subterráneo por la Prehistoria

Longitud: 55 m

Accesibilidad: Sin dificultad por carretera para cualquier tipo de vehículo, el trayecto se realizará a pie.


CUEVA DEL PARAÍSO: La cueva museo está constituida por tres salones. Un primer recinto en la ladera que da inicio a la tercera terraza del Seboruco, lo complementan un conjunto de grabados y petroglifos sueltos de diferentes áreas de la región de Baracoa, testigos del arte rupestre practicado por nuestras culturas precolombinas. En la pequeña dolina o claraboya de dicho salón, al visitante a través de una escalera de caracol de más de 15 metros de altura será conducido a un pequeño segundo salón, donde podrá observar todo un conjunto de artefactos muy variados de nuestras culturas taínas. Continuando el recorrido se llega a un amplio tercer salón donde se observara colecciones de vasijas decoradas con

hermosas representaciones zoomórficas y antropomórficas, conjunto de estatuillas y piezas de uso ceremonial de gran valor arqueológico, muchas únicas de su tipo en Cuba.

Da completamiento a esta galería un enterramiento taíno con sus respectivas ofrendas funerarias. Dos aberturas naturales lo conducirán a usted a la segunda terraza del lugar, en la cual una aldea taína reproducida en el mismo ambiente cársica de la gruta permitirá trasladarnos en el tiempo, ya que observamos allí diferentes viviendas a manera de caneyes o bohíos, con variedades de esculturas simulando las diferentes actividades que estos grupos humanos desarrollaron en su pasado.



ESTACIONES CONSERVACIONISTAS





ESTACIONES CONSERVACIONISTAS

parque nacional
ciénaga de zapata
MATANZAS

Esta actividad consiste en la visita a estaciones de conservación en cautiverio de especies de la fauna local y al herbario. Este recorrido se realiza con una duración de 3 horas y el mismo se realiza con transporte terrestre. El sentido del mismo será interactivo por lo que las visitas pueden ser dirigidas a cualquiera de estos lugares en específico donde los guías especializados brindan toda la información referida a la ecología y hábitos de estas especies.

ESTACIÓN DE REPRODUCCIÓN DE LA ICTIOFAUNA INDÍGENA: ubicada en el Canal de los patos, kilómetro 16 de la vía Playa Larga-Australia. Se brinda una valiosa información sobre los resultados obtenidos en el manejo de especies como el Manjuarí, la Biajaca criolla y la jicotea cubana.

ESTACIÓN DE REPRODUCCIÓN DE FAUNA SILVESTRE: se ubica en el kilómetro 12. Se labora en el manejo de especies como la llamativa cotorra cubana y los cateyes.

EL HERBARIO O ESTACIÓN BOTÁNICA: se ubica en el kilómetro 14. Lugar donde se podrá conocer de alrededor de 1000 especies de plantas de las cuales 115 son endémicas en el arboreto del local y con guía botánico especializado.



JARDINES BOTÁNICOS





JARDINES BOTÁNICOS

jardín botánico nacional de la habana

LA HABANA

Este remanso de paz a solo minutos de la ciudad, es una institución que posee 600 hectáreas donde se exponen unas 4000 especies vegetales. Se muestra una gran colección de plantas vivas, clasificadas y ordenadas científicamente, con propósitos educativos, científicos, recreativos y conservacionistas. Este jardín, es un punto de referencia, en cuanto a cultura alimentaria y comida ecológica en Cuba.

jardín botánico de cienfuegos

CIENFUEGOS

Es el tercero más importante del mundo en la categoría de Jardines Tropicales, con importantes colecciones de ficus y palmas. Atesora más de 2000 especies de plantas incluyendo ejemplares de los 5 continentes. El 70 % de la flora existente pertenece a especies foráneas, lo cual confiere gran realce a su colección. Se destaca el grupo de las orquídeas, bambúes y palmas.

orquideario de soroa

PINAR DEL RÍO

Perteneciente a Candelaria, en el extremo sur-oriental de la provincia de Pinar del Río. El Orquideario posee alrededor de 700 especies de orquídeas, de las cuales 250 son endémicas de Cuba, por lo que se considera el mayor vergel del país especializado en el cultivo de esta carismática planta. Pero además se pueden encontrar árboles de 70 especies diferentes, casi todas exóticas, unos 300 tipos de helecho y jardines con bellas plantas ornamentales.



jardín de los helechos

SANTIAGO DE CUBA

A lo largo de unos 3 000 metros cuadrados de superficie se ubican las 360 especies que conforman la muestra, de las cuales 250 son autóctonas, en lo que constituye la más importante colección de pteridófitos del continente. Helechos arborescentes, flotadores y de pantano, incluido el de agua salobre, son rarezas en este sitio del oriente de Cuba.

ave del paraíso

SANTIAGO DE CUBA

Ubicado en la Sierra de la Gran Piedra, a tan solo 16 km de la ciudad de Santiago de Cuba. Varios centenares de especies vegetales, de ellas 222 de helechos, 352 de orquídeas, eucaliptos, pinos, cipreses, y una gran variedad de frutales conforman la flora del sitio, así como la planta que le da nombre a este lugar. Subiendo sus 459 escalones el visitante llega a un mirador natural, donde tendrá una vista panorámica de la costa sur oriental de inigualable belleza y una vista



